



Piano Eliminazione Barriere Architettoniche

ALLEGATO II
SCHEDE DI ANALISI
EDIFICI ■
SPAZI PUBBLICI ■
PERCORSI ■

TECNICI INCARICATI

Arch. Paolo Pasquali

COLLABORATORI

Arch. Fabio Monaci



Comune di Cremosano

Piano Eliminazione Barriere Architettoniche – P.E.B.A.



SOMMARIO SCHEDE DI ANALISI

PALAZZO COMUNALE	5
SALA POLIFUNZIONALE.....	10
AMBULATORI COMUNALI.....	15
BIBLIOTECA COMUNALE.....	20
UFFICIO POSTALE.....	25
ALLOGGI DI PROPRIETA' COMUNALE, VIA VIGNALE n.25.....	30
ASILO NIDO.....	35
SCUOLA DELL'INFANZIA	40
SCUOLA PRIMARIA.....	45
PALESTRA COMUNALE.....	50
AREA VERDE DI VIA PONCHIELLI.....	55
PARCO DI VIA CAMBROSOLI.....	60
PIAZZOLA ECOLOGICA.....	65
CIMITERO.....	70
PERCORSO 1	75
PERCORSO 2	82
PERCORSO 3	88
PERCORSO 4	96



Comune di Cremosano

Piano Eliminazione Barriere Architettoniche – P.E.B.A.



PALAZZO COMUNALE

Denominazione	Palazzo Comunale	Zona	Centrale
Via/Piazza	Piazza Garibaldi n.3	Codice identificativo	EP1
Funzione principale	Palazzo Comunale	Vincoli sull'immobile	Nessuno

FOTO



INQUADRAMENTO TERRITORIALE



LEGENDA

4	Accessibile in autonomia
3	Accessibile con difficoltà
2	Accessibile con accompagnatore/parzialmente accessibile
1	Non accessibile



RILIEVO CRITICITÀ





MACRO CATEGORIA	CARATTERISTICHE E CRITICITÀ	CATEGORIA DISABILITÀ	GIUDIZIO
RAGGIUNGIBILITÀ	Carenza di segnaletica informativa esterna. Parcheggio riservato sprovvisto di segnaletica orizzontale e verticale Assenza di segnalazione tattilo plantare come linea guida alle persone non vedenti. Assenza di segnalazione tattilo-plantare per l'intercettazione di pubblici servizi.		3
			4
			2
			3
ACCESSO EDIFICIO/AREA	Assenza/Inadeguatezza del corrimano ai lati della scala Assenza di segnalazione tattilo plantare ad inizio e fine rampa/scale (attenzione/ servizio/pericolo valicabile) Assenza di segnaletica informativa (mappa tattile) e di orientamento su supporto.		3
			4
			2
			3
COLLEGAMENTI VERTICALI	---		---

COLLEGAMENTI ORIZZONTALI	Sportello pubblico con altezza non adeguata. Assenza di tecnologie per l'ausilio a persone con deficit uditivo (induzione magnetica per apparecchi acustici). Presenza di serramento vetrato non conforme (profilo inferiore < 40 cm) Assenza di segnaletica informativa e di orientamento		3
			3
			3
			3
SERVIZI IGIENICI DEDICATI	Assenza di segnaletica informativa (mappa tattile) e di orientamento su supporto.		3
			4
			2
			4
SICUREZZA	Assenza di personale formato sulla gestione dell'emergenza in presenza di persone con esigenze specifiche (disabilità motoria, sensoriale e cognitiva). Assenza di impianto di allarme acustico/visivo all'interno dell'intera struttura. Assenza di segnaletica informativa e di orientamento per l'esodo.		2
			2
			2
			2

**IPOTESI DI INTERVENTO**

	DESCRIZIONE INTERVENTI DI RISOLUZIONE	INTERVENTI STANDARD
RAGGIUNGIBILITÀ	<p>Inserimento di segnaletica informativa e di orientamento.</p> <p>Realizzazione di segnaletica orizzontale e verticale a identificazione dello stallo riservato ai sensi del D.M. 236/89.</p> <p>Inserimento di segnalazione tattile costituita da fascia trattata a righe parallele.</p> <p>Intercettazione del pubblico servizio con collocazione di segnaletica tattilo plantare sul percorso.</p>	<p>Cod. ISC01</p> <p>Cod. ISR04</p> <p>Cod. IL01</p> <p>Cod. IL03</p>
ACCESSO EDIFICIO/AREA	<p>Inserimento/sostituzione corrimano su entrambi i lati della scala.</p> <p>Inserimento di segnalazione tattilo plantare costituita da fascia di larghezza 40 cm indicazione di pericolo valicabile.</p> <p>Installazione di mappa tattile quale rappresentazione della planimetria di un ambiente.</p>	<p>Cod. ICV09</p> <p>Cod. IL02</p> <p>Cod. ILI03</p>
COLLEGAMENTI VERTICALI	---	---
COLLEGAMENTI ORIZZONTALI	<p>Installazione/creazione di bancone reception con il piano ad altezza di cm 90 dal pavimento.</p> <p>Installazione di sistema ad induzione magnetica per apparecchi acustici.</p> <p>Sostituzione del serramento vetrato esistente con un altro provvisto di parte cieca fino all'altezza di 40 cm.</p> <p>Inserimento di segnaletica informativa e di orientamento.</p>	<p>Cod. IAR02</p> <p>Cod. ICO02</p> <p>Cod. ISE02</p> <p>Cod. ICO01</p>
SERVIZI IGIENICI DEDICATI	<p>Installazione di mappa tattile quale rappresentazione della planimetria di un ambiente.</p>	<p>Cod. ILI03</p>
SICUREZZA	<p>Formare un numero adeguato di lavoratori sulla gestione delle procedure di emergenza ed evacuazione in presenza di persone con esigenze specifiche (disabilità motoria, sensoriale e cognitiva e sulla LIS).</p> <p>Installazione dell'impianto di allarme acustico presente con installazione di elementi luminosi.</p> <p>Inserimento di segnaletica informativa e di orientamento per l'esodo.</p>	<p>---</p> <p>Cod. IS01</p> <p>Cod. ICO01</p>

**GIUDIZIO COMPLESSIVO SUL LIVELLO DI ACCESSIBILITÀ**

MACRO CATEGORIA CRITICITÀ	RAGGIUNGIBILITÀ	ACCESSO EDIFICIO	COLLEGAMENTI VERTICALI	COLLEGAMENTI ORIZZONTALI	SERVIZI IGIENICI DEDICATI	SICUREZZA
	3	3	---	3	3	2
	4	4	---	3	4	2
	2	2	---	3	2	2
	3	3	---	3	4	2






INDICAZIONI/CRITERI DI PRIORITÀ

	Punteggi assegnabili	Punteggio assegnato
Bene immobile di interesse strategico <small>(valore 1 = altamente strategico; valore 2 = strategico; valore 3 = moderatamente strategico valore 4 = non strategico)</small>	1-4	1
Livello di accessibilità (gravità delle non conformità rilevate)	1-4	2,85
Bene immobile soggetto a interventi edilizi già programmati dall'A.C. <small>(valore 0 a interventi già programmati; valore 1 a interventi non ancora programmati)</small>	0-1	1
Segnalazioni pervenute (da Amministrazione o portatori di interessi) <small>(valore 0 a situazioni segnalate; valore 1 a situazioni non segnalate)</small>	0-1	1
TOTALE PUNTEGGIO		5,85

OSSERVAZIONI FINALI

Si segnala che tutte le chiusure (porte, finestre e porte finestre) hanno altezza dei comandi o della maniglia non conforme al D.M. 236/89. Il codice intervento corrispondente (cod. ISE01) non è stato riportato in planimetria per ottenere una maggiore leggibilità della stessa.



MACRO CATEGORIA	FOTOGRAFIE		
RAGGIUNGIBILITÀ			
ACCESSO EDIFICIO/AREA			
COLLEGAMENTI VERTICALI			
COLLEGAMENTI ORIZZONTALI			
SERVIZI IGIENICI DEDICATI			
SICUREZZA			



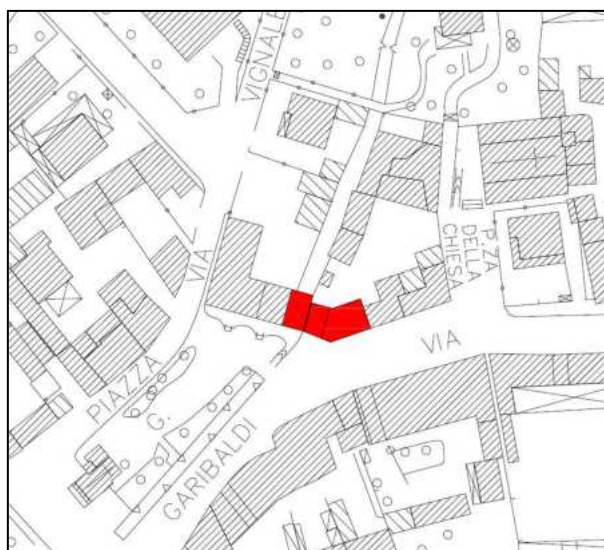
SALA POLIFUNZIONALE

Denominazione	Sala polifunzionale	Zona	Centrale
Via/Piazza	Piazza Garibaldi n.3	Codice identificativo	EP2
Funzione principale	Sala polifunzionale	Vincoli sull'immobile	Nessuno

FOTO



INQUADRAMENTO TERRITORIALE



LEGENDA

4	Accessibile in autonomia
3	Accessibile con difficoltà
2	Accessibile con accompagnatore/parzialmente accessibile
1	Non accessibile

**RILIEVO CRITICITÀ**





MACRO CATEGORIA	CARATTERISTICHE E CRITICITÀ	CATEGORIA DISABILITÀ	GIUDIZIO
RAGGIUNGIBILITÀ	Carenza di segnaletica informativa esterna. Parcheggio riservato sprovvisto di segnaletica orizzontale e verticale Assenza di segnalazione tattilo plantare come linea guida alle persone non vedenti. Assenza di segnalazione tattilo-plantare per l'intercettazione di pubblici servizi.		3
			4
			2
			3
ACCESSO EDIFICIO/AREA	Assenza/Inadeguatezza del corrimano ai lati della scala Assenza di segnalazione tattilo plantare ad inizio e fine rampa/scala (attenzione/ servizio/pericolo valicabile) Assenza di segnaletica informativa (mappa tattile) e di orientamento su supporto. Presenza di serramento interno non adeguato Assenza/inadeguatezza di sistema di chiamata esterno		2
			4
			2
			3
COLLEGAMENTI VERTICALI	Presenza di pavimento e/o gradini sdruciolevoli Assenza/Inadeguatezza del corrimano ai lati della scala Assenza di segnalazione tattilo-plantare per non vedenti per interni di segnalazione presenza rampa/scala		3
			4
			2
			4
COLLEGAMENTI ORIZZONTALI	Assenza di segnaletica informativa e di orientamento		4
			4
			2
			3
SERVIZI IGIENICI DEDICATI	Assenza/ inadeguatezza di maniglioni nei servizi igienici Assenza di segnaletica informativa (mappa tattile) e di orientamento su supporto.		2
			4
			2
			4
SICUREZZA	Assenza di personale formato sulla gestione dell'emergenza in presenza di persone con esigenze specifiche (disabilità motoria, sensoriale e cognitiva). Assenza di impianto di allarme acustico/visivo all'interno dell'intera struttura. Assenza di segnaletica informativa e di orientamento per l'esodo.		2
			2
			2
			2



IPOTESI DI INTERVENTO

	DESCRIZIONE INTERVENTI DI RISOLUZIONE	INTERVENTI STANDARD
RAGGIUNGIBILITÀ	<p>Inserimento di segnaletica informativa e di orientamento.</p> <p>Realizzazione di segnaletica orizzontale e verticale a identificazione dello stallo riservato ai sensi del D.M. 236/89.</p> <p>Inserimento di segnalazione tattile costituita da fascia trattata a righe parallele.</p> <p>Intercettazione del pubblico servizio con collocazione di segnaletica tattilo plantare sul percorso.</p>	<p>Cod. ISC01</p> <p>Cod. ISR04</p> <p>Cod. IL01</p> <p>Cod. IL03</p>
ACCESSO EDIFICIO/AREA	<p>Inserimento/sostituzione corrimano su entrambi i lati della scala.</p> <p>Inserimento di segnalazione tattilo plantare costituita da fascia di larghezza 40 cm indicazione di pericolo valicabile.</p> <p>Installazione di mappa tattile quale rappresentazione della planimetria di un ambiente.</p> <p>Sostituzione di serramento esistente.</p> <p>Installazione di campanello/citofono/videocitofono esterno accessibile dalla sedia a ruote.</p>	<p>Cod. ICV09</p> <p>Cod. IL02</p> <p>Cod. ILI03</p> <p>Cod. ISE01</p> <p>Cod. IAR01</p>
COLLEGAMENTI VERTICALI	<p>Trattamento della pavimentazione al fine di ridurne la sdruciolevolezza.</p> <p>Inserimento/sostituzione corrimano su entrambi i lati della scala.</p> <p>Realizzazione di fascia a pavimento per segnalazione di inizio e fine di rampa scala.</p>	<p>Cod. ISS01</p> <p>Cod. ICV09</p> <p>Cod. ILI02</p>
COLLEGAMENTI ORIZZONTALI	<p>Inserimento di segnaletica informativa e di orientamento.</p>	<p>Cod. ICO01</p>
SERVIZI IGIENICI DEDICATI	<p>Installazione/sostituzione di maniglione/i di sostegno, fisso o ribaltabile.</p> <p>Installazione di mappa tattile quale rappresentazione della planimetria di un ambiente.</p>	<p>Cod. ISI02</p> <p>Cod. ILI03</p>
SICUREZZA	<p>Formare un numero adeguato di lavoratori sulla gestione delle procedure di emergenza ed evacuazione in presenza di persone con esigenze specifiche (disabilità motoria, sensoriale e cognitiva e sulla LIS).</p> <p>Installazione dell'impianto di allarme acustico presente con installazione di elementi luminosi.</p> <p>Inserimento di segnaletica informativa e di orientamento per l'esodo.</p>	<p>---</p> <p>Cod. IS01</p> <p>Cod. ICO01</p>

**GIUDIZIO COMPLESSIVO SUL LIVELLO DI ACCESSIBILITÀ**

MACRO CATEGORIA CRITICITÀ	RAGGIUNGIBILITÀ	ACCESSO EDIFICIO	COLLEGAMENTI VERTICALI	COLLEGAMENTI ORIZZONTALI	SERVIZI IGIENICI DEDICATI	SICUREZZA
	3	2	3	4	2	2
	4	4	4	4	4	2
	2	2	2	2	2	2
	3	3	4	3	4	2









INDICAZIONI/CRITERI DI PRIORITÀ

	Punteggi assegnabili	Punteggio assegnato
Bene immobile di interesse strategico <small>(valore 1 = altamente strategico; valore 2 = strategico; valore 3 = moderatamente strategico valore 4 = non strategico)</small>	1-4	2
Livello di accessibilità (gravità delle non conformità rilevate)	1-4	2,88
Bene immobile soggetto a interventi edilizi già programmati dall'A.C. <small>(valore 0 a interventi già programmati; valore 1 a interventi non ancora programmati)</small>	0-1	1
Segnalazioni pervenute (da Amministrazione o portatori di interessi) <small>(valore 0 a situazioni segnalate; valore 1 a situazioni non segnalate)</small>	0-1	1
TOTALE PUNTEGGIO		6,88

OSSERVAZIONI FINALI

In bagno si segnala la presenza dello specchio ad un'altezza inadeguata per persone in carrozzina.
Si segnala che tutte le chiusure (porte, finestre e porte finestre) hanno altezza dei comandi o della maniglia non conforme al D.M. 236/89. Il codice intervento corrispondente (cod. ISE01) non è stato riportato in planimetria per ottenere una maggiore leggibilità della stessa.



MACRO CATEGORIA	FOTOGRAFIE	
RAGGIUNGIBILITÀ		
ACCESSO EDIFICIO/AREA		
COLLEGAMENTI VERTICALI		
COLLEGAMENTI ORIZZONTALI		
SERVIZI IGIENICI DEDICATI		
SICUREZZA		



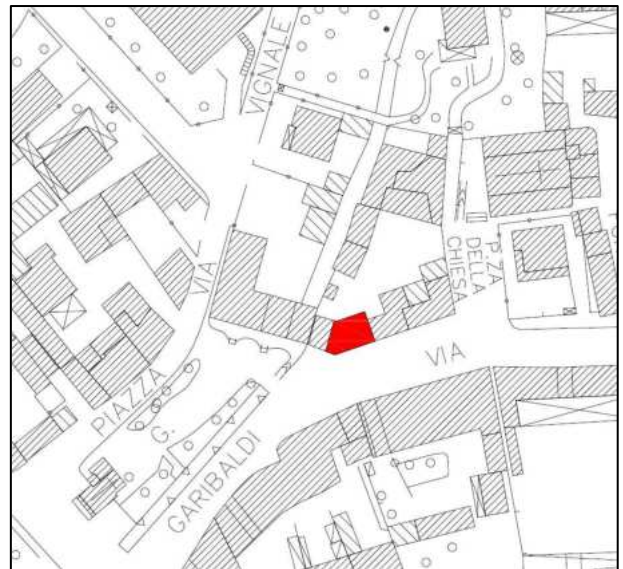
AMBULATORI COMUNALI

Denominazione	Ambulatori comunali	Zona	Centrale
Via/Piazza	Via Mazzini n.4	Codice identificativo	EP3
Funzione principale	Ambulatori	Vincoli sull'immobile	Nessuno

FOTO



























INQUADRAMENTO TERRITORIALE



LEGENDA

4	Accessibile in autonomia
3	Accessibile con difficoltà
2	Accessibile con accompagnatore/parzialmente accessibile
1	Non accessibile





**RILIEVO CRITICITÀ**

MACRO CATEGORIA	CARATTERISTICHE E CRITICITÀ	CATEGORIA DISABILITÀ	GIUDIZIO
RAGGIUNGIBILITÀ	Parcheggio riservato sprovvisto di segnaletica orizzontale e verticale Assenza di segnalazione tattilo plantare come linea guida alle persone non vedenti.		3
			4
			2
			3
ACCESSO EDIFICIO/AREA	Assenza di segnaletica informativa (mappa tattile) e di orientamento su supporto. Assenza di segnalazione tattilo-plantare per l'intercettazione di pubblici servizi.		4
			4
			2
			4
COLLEGAMENTI VERTICALI	---		---
			---
			---
			---
COLLEGAMENTI ORIZZONTALI	Assenza di tecnologie per l'ausilio a persone con deficit uditivo (induzione magnetica per apparecchi acustici).		4
			4
			4
			4
SERVIZI IGIENICI DEDICATI	Assenza/ inadeguatezza di maniglioni nei servizi igienici Assenza di segnaletica informativa (mappa tattile) e di orientamento su supporto.		2
			4
			2
			4
SICUREZZA	Assenza di personale formato sulla gestione dell'emergenza in presenza di persone con esigenze specifiche (disabilità motoria, sensoriale e cognitiva). Assenza di impianto di allarme acustico/visivo all'interno dell'intera struttura. Assenza di segnaletica informativa e di orientamento per l'esodo.		2
			2
			2
			2

**IPOTESI DI INTERVENTO**

	DESCRIZIONE INTERVENTI DI RISOLUZIONE	INTERVENTI STANDARD
RAGGIUNGIBILITÀ	Realizzazione di segnaletica orizzontale e verticale a identificazione dello stallo riservato ai sensi del D.M. 236/89. Inserimento di segnalazione tattile costituita da fascia trattata a righe parallele.	Cod. ISR04 Cod. IL01
ACCESSO EDIFICIO/AREA	Installazione di mappa tattile quale rappresentazione della planimetria di un ambiente. Intercettazione del pubblico servizio con collocazione di segnaletica tattilo plantare sul percorso.	Cod. ILI03 Cod. IL03
COLLEGAMENTI VERTICALI	---	---
COLLEGAMENTI ORIZZONTALI	Installazione di sistema ad induzione magnetica per apparecchi acustici.	Cod. ICO02
SERVIZI IGIENICI DEDICATI	Installazione/sostituzione di maniglione/i di sostegno, fisso o ribaltabile. Installazione di mappa tattile quale rappresentazione della planimetria di un ambiente.	Cod. ISI02 Cod. ILI03
SICUREZZA	Formare un numero adeguato di lavoratori sulla gestione delle procedure di emergenza ed evacuazione in presenza di persone con esigenze specifiche (disabilità motoria, sensoriale e cognitiva e sulla LIS). Installazione dell'impianto di allarme acustico presente con installazione di elementi luminosi. Inserimento di segnaletica informativa e di orientamento per l'esodo.	--- Cod. IS01 Cod. ICO01

**GIUDIZIO COMPLESSIVO SUL LIVELLO DI ACCESSIBILITÀ**

MACRO CATEGORIA CRITICITÀ	RAGGIUNGIBILITÀ	ACCESSO EDIFICIO	COLLEGAMENTI VERTICALI	COLLEGAMENTI ORIZZONTALI	SERVIZI IGIENICI DEDICATI	SICUREZZA
	3	4	---	4	2	2
	4	4	---	4	4	2
	2	2	---	4	2	2
	3	4	---	4	4	2



Ricavare**INDICAZIONI/CRITERI DI PRIORITÀ**

	Punteggi assegnabili	Punteggio assegnato
Bene immobile di interesse strategico <small>(valore 1 = altamente strategico; valore 2 = strategico; valore 3 = moderatamente strategico valore 4 = non strategico)</small>	1-4	1
Livello di accessibilità (gravità delle non conformità rilevate)	1-4	3,10
Bene immobile soggetto a interventi edilizi già programmati dall'A.C. <small>(valore 0 a interventi già programmati; valore 1 a interventi non ancora programmati)</small>	0-1	1
Segnalazioni pervenute (da Amministrazione o portatori di interessi) <small>(valore 0 a situazioni segnalate; valore 1 a situazioni non segnalate)</small>	0-1	1
TOTALE PUNTEGGIO		6,10

OSSERVAZIONI FINALI

In bagno si segnala la presenza dello specchio ad un'altezza inadeguata per persone in carrozzina.
Si segnala che tutte le chiusure (porte, finestre e porte finestre) hanno altezza dei comandi o della maniglia non conforme al D.M. 236/89. Il codice intervento corrispondente (cod. ISE01) non è stato riportato in planimetria per ottenere una maggiore leggibilità della stessa.



MACRO CATEGORIA	FOTOGRAFIE		
RAGGIUNGIBILITÀ			
ACCESSO EDIFICIO/AREA			
COLLEGAMENTI VERTICALI			
COLLEGAMENTI ORIZZONTALI			
SERVIZI IGIENICI DEDICATI			
SICUREZZA			



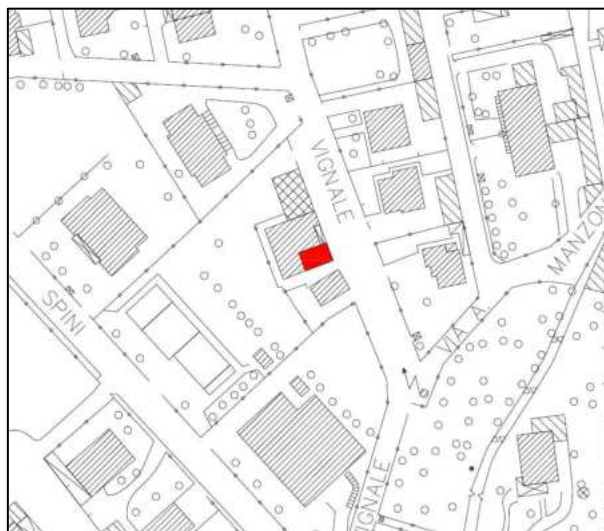
BIBLIOTECA

Denominazione	Biblioteca	Zona	Centrale
Via/Piazza	Via Vignale	Codice identificativo	EP4
Funzione principale	Biblioteca	Vincoli sull'immobile	Nessuno

FOTO



























INQUADRAMENTO TERRITORIALE



LEGENDA

4	Accessibile in autonomia
3	Accessibile con difficoltà
2	Accessibile con accompagnatore/parzialmente accessibile
1	Non accessibile





**RILIEVO CRITICITÀ**

MACRO CATEGORIA	CARATTERISTICHE E CRITICITÀ	CATEGORIA DISABILITÀ	GIUDIZIO
RAGGIUNGIBILITÀ	Assenza di segnaletica informativa esterna Assenza di segnalazione tattilo plantare come linea guida alle persone non vedenti.		3
			3
			2
			3
ACCESSO EDIFICIO/AREA	Assenza di segnaletica informativa (mappa tattile) e di orientamento su supporto.		4
			4
			2
			4
COLLEGAMENTI VERTICALI	---		---
			---
			---
			---
COLLEGAMENTI ORIZZONTALI	Assenza di tecnologie per l'ausilio a persone con deficit uditivo (induzione magnetica per apparecchi acustici).		4
			2
			3
			4
SERVIZI IGIENICI DEDICATI	Assenza di segnaletica informativa e di orientamento. Mancanza/carenza di accessori per bagno accessibile ai sensi del D.M. 236/89. Assenza di segnaletica informativa (mappa tattile) e di orientamento su supporto.		2
			4
			2
			3
SICUREZZA	Assenza di personale formato sulla gestione dell'emergenza in presenza di persone con esigenze specifiche (disabilità motoria, sensoriale e cognitiva). Assenza di impianto di allarme acustico/visivo all'interno dell'intera struttura. Assenza di segnaletica informativa e di orientamento per l'esodo.		2
			2
			2
			2

**IPOTESI DI INTERVENTO**

	DESCRIZIONE INTERVENTI DI RISOLUZIONE	INTERVENTI STANDARD
RAGGIUNGIBILITÀ	Inserimento di segnaletica informativa e di orientamento. Inserimento di segnalazione tattile costituita da fascia trattata a righe parallele.	Cod. ISC01 Cod. IL01
ACCESSO EDIFICIO/AREA	Installazione di mappa tattile quale rappresentazione della planimetria di un ambiente.	Cod. ILI03
COLLEGAMENTI VERTICALI	---	---
COLLEGAMENTI ORIZZONTALI	Installazione di sistema ad induzione magnetica per apparecchi acustici.	Cod. ICO02
SERVIZI IGIENICI DEDICATI	Inserimento di segnaletica informativa e di orientamento. Posizionamento/ riposizionamento degli accessori ad altezze adeguate Installazione di mappa tattile quale rappresentazione della planimetria di un ambiente.	Cod. ICO01 Cod. ISI03 Cod. ILI03
SICUREZZA	Formare un numero adeguato di lavoratori sulla gestione delle procedure di emergenza ed evacuazione in presenza di persone con esigenze specifiche (disabilità motoria, sensoriale e cognitiva e sulla LIS). Installazione dell'impianto di allarme acustico presente con installazione di elementi luminosi. Inserimento di segnaletica informativa e di orientamento per l'esodo.	--- Cod. IS01 Cod. ICO01

**GIUDIZIO COMPLESSIVO SUL LIVELLO DI ACCESSIBILITÀ**

MACRO CATEGORIA CRITICITÀ	RAGGIUNGIBILITÀ	ACCESSO EDIFICIO	COLLEGAMENTI VERTICALI	COLLEGAMENTI ORIZZONTALI	SERVIZI IGIENICI DEDICATI	SICUREZZA
	3	4	---	4	2	2
	3	4	---	2	4	2
	2	2	---	3	2	2
	3	4	---	4	3	2







INDICAZIONI/CRITERI DI PRIORITÀ

	Punteggi assegnabili	Punteggio assegnato
Bene immobile di interesse strategico <small>(valore 1 = altamente strategico; valore 2 = strategico; valore 3 = moderatamente strategico valore 4 = non strategico)</small>	1-4	2
Livello di accessibilità (gravità delle non conformità rilevate)	1-4	2,85
Bene immobile soggetto a interventi edilizi già programmati dall'A.C. <small>(valore 0 a interventi già programmati; valore 1 a interventi non ancora programmati)</small>	0-1	1
Segnalazioni pervenute (da Amministrazione o portatori di interessi) <small>(valore 0 a situazioni segnalate; valore 1 a situazioni non segnalate)</small>	0-1	1
TOTALE PUNTEGGIO		6,85

OSSERVAZIONI FINALI

In bagno si segnala la presenza di materiali accumulati, che devono essere rimossi.
Si segnala che tutte le chiusure (porte, finestre e porte finestre) hanno altezza dei comandi o della maniglia non conforme al D.M. 236/89. Il codice intervento corrispondente (cod. ISE01) non è stato riportato in planimetria per ottenere una maggiore leggibilità della stessa.



MACRO CATEGORIA	FOTOGRAFIE		
RAGGIUNGIBILITÀ			
ACCESSO EDIFICIO/AREA			
COLLEGAMENTI VERTICALI			
COLLEGAMENTI ORIZZONTALI			
SERVIZI IGIENICI DEDICATI			
SICUREZZA			



UFFICIO POSTALE

Denominazione	Ufficio postale	Zona	Centrale
Via/Piazza	Piazza Garibaldi n.2	Codice identificativo	EP5
Funzione principale	Ufficio postale	Vincoli sull'immobile	Nessuno

FOTO



INQUADRAMENTO TERRITORIALE



LEGENDA

4	Accessibile in autonomia
3	Accessibile con difficoltà
2	Accessibile con accompagnatore/parzialmente accessibile
1	Non accessibile



RILIEVO CRITICITÀ

MACRO CATEGORIA	CARATTERISTICHE E CRITICITÀ	CATEGORIA DISABILITÀ	GIUDIZIO
RAGGIUNGIBILITÀ	Carenza di segnaletica informativa esterna. Parcheggio riservato sprovvisto di segnaletica orizzontale e verticale Assenza di segnalazione tattilo plantare come linea guida alle persone non vedenti. Assenza di segnalazione tattilo-plantare per l'intercettazione di pubblici servizi.		3
			4
			2
			3
ACCESSO EDIFICIO/AREA	Assenza/Inadeguatezza del corrimano ai lati della scala esterna Assenza di segnalazione tattilo plantare ad inizio e fine rampa/scale (attenzione/ servizio/pericolo valicabile) Assenza di segnaletica informativa (mappa tattile) e di orientamento su supporto. Presenza di serramento vetrato non conforme (profilo inferiore < 40 cm)		3
			4
			2
			4
COLLEGAMENTI VERTICALI	---		---





COLLEGAMENTI ORIZZONTALI	Sportello pubblico con altezza non adeguata. Assenza di tecnologie per l'ausilio a persone con deficit uditivo (induzione magnetica per apparecchi acustici).		3
			3
			2
			4
SERVIZI IGIENICI DEDICATI	Assenza di servizio igienico accessibile al piano Assenza di segnaletica informativa (mappa tattile) e di orientamento su supporto.		1
			4
			2
			4
SICUREZZA	Assenza di personale formato sulla gestione dell'emergenza in presenza di persone con esigenze specifiche (disabilità motoria, sensoriale e cognitiva). Assenza di impianto di allarme acustico/visivo all'interno dell'intera struttura.		2
			3
			2
			3



IPOTESI DI INTERVENTO

	DESCRIZIONE INTERVENTI DI RISOLUZIONE	INTERVENTI STANDARD
RAGGIUNGIBILITÀ	<p>Inserimento di segnaletica informativa e di orientamento.</p> <p>Realizzazione di segnaletica orizzontale e verticale a identificazione dello stallo riservato ai sensi del D.M. 236/89.</p> <p>Inserimento di segnalazione tattile costituita da fascia trattata a righe parallele.</p> <p>Intercettazione del pubblico servizio con collocazione di segnaletica tattilo plantare sul percorso.</p>	<p>Cod. ISC01</p> <p>Cod. ISR04</p> <p>Cod. IL01</p> <p>Cod. IL03</p>
ACCESSO EDIFICIO/AREA	<p>Inserimento/sostituzione corrimano su entrambi i lati della scala.</p> <p>Inserimento di segnalazione tattilo plantare costituita da fascia di larghezza 40 cm indicazione di pericolo valicabile.</p> <p>Installazione di mappa tattile quale rappresentazione della planimetria di un ambiente.</p> <p>Sostituzione del serramento vetrato esistente con un altro provvisto di parte cieca fino all'altezza di 40 cm.</p>	<p>Cod. ICV09</p> <p>Cod. IL02</p> <p>Cod. ILI03</p> <p>Cod. ISE02</p>
COLLEGAMENTI VERTICALI	---	---
COLLEGAMENTI ORIZZONTALI	<p>Installazione/creazione di bancone reception con il piano ad altezza di cm 90 dal pavimento.</p> <p>Installazione di sistema ad induzione magnetica per apparecchi acustici.</p>	<p>Cod. IAR02</p> <p>Cod. ICO02</p>
SERVIZI IGIENICI DEDICATI	<p>Realizzazione di un servizio igienico a norma del D.M. 236/89</p> <p>Installazione di mappa tattile quale rappresentazione della planimetria di un ambiente.</p>	<p>Cod. ISI01</p> <p>Cod. ILI03</p>
SICUREZZA	<p>Formare un numero adeguato di lavoratori sulla gestione delle procedure di emergenza ed evacuazione in presenza di persone con esigenze specifiche (disabilità motoria, sensoriale e cognitiva e sulla LIS).</p> <p>Installazione dell'impianto di allarme acustico presente con installazione di elementi luminosi.</p>	<p>---</p> <p>Cod. IS01</p>

**GIUDIZIO COMPLESSIVO SUL LIVELLO DI ACCESSIBILITÀ**

MACRO CATEGORIA CRITICITÀ	RAGGIUNGIBILITÀ	ACCESSO EDIFICIO	COLLEGAMENTI VERTICALI	COLLEGAMENTI ORIZZONTALI	SERVIZI IGIENICI DEDICATI	SICUREZZA
	3	3	---	3	1	2
	4	4	---	3	4	3
	2	2	---	2	2	2
	3	4	---	4	4	3

INDICAZIONI/CRITERI DI PRIORITÀ

	Punteggi assegnabili	Punteggio assegnato
Bene immobile di interesse strategico <small>(valore 1 = altamente strategico; valore 2 = strategico; valore 3 = moderatamente strategico valore 4 = non strategico)</small>	1-4	1
Livello di accessibilità (gravità delle non conformità rilevate)	1-4	2,90
Bene immobile soggetto a interventi edilizi già programmati dall'A.C. <small>(valore 0 a interventi già programmati; valore 1 a interventi non ancora programmati)</small>	0-1	1
Segnalazioni pervenute (da Amministrazione o portatori di interessi) <small>(valore 0 a situazioni segnalate; valore 1 a situazioni non segnalate)</small>	0-1	1
TOTALE PUNTEGGIO		5,90

OSSERVAZIONI FINALI

Si segnala che tutte le chiusure (porte, finestre e porte finestre) hanno altezza dei comandi o della maniglia non conforme al D.M. 236/89. Il codice intervento corrispondente (cod. ISE01) non è stato riportato in planimetria per ottenere una maggiore leggibilità della stessa.



MACRO CATEGORIA	FOTOGRAFIE		
RAGGIUNGIBILITÀ			
ACCESSO EDIFICIO/AREA			
COLLEGAMENTI VERTICALI			
COLLEGAMENTI ORIZZONTALI			
SERVIZI IGIENICI DEDICATI			
SICUREZZA			



ALLOGGI COMUNALI DI VIA VIGNALE

Denominazione	Alloggi comunali	Zona	Centrale
Via/Piazza	Via Vignale, n.25	Codice identificativo	EP6
Funzione principale	Residenza	Vincoli sull'immobile	Nessuno

FOTO



























INQUADRAMENTO TERRITORIALE



LEGENDA

4	Accessibile in autonomia
3	Accessibile con difficoltà
2	Accessibile con accompagnatore/parzialmente accessibile
1	Non accessibile





**RILIEVO CRITICITÀ**

MACRO CATEGORIA	CARATTERISTICHE E CRITICITÀ	CATEGORIA DISABILITÀ	GIUDIZIO
RAGGIUNGIBILITÀ	Assenza di segnalazione tattilo plantare come linea guida alle persone non vedenti.		3
			3
			2
			3
ACCESSO EDIFICIO/AREA	Assenza/inadeguatezza di sistema di chiamata esterno Assenza di segnaletica informativa (mappa tattile) e di orientamento su supporto.		2
			4
			2
			4
COLLEGAMENTI VERTICALI	Assenza/Inadeguatezza del corrimano ai lati della scala Assenza di segnaletica sonora di arrivo al piano interna alla cabina Assenza di segnalazione tattilo-plantare per non vedenti per interni di segnalazione presenza rampa/scala Presenza di pavimento e/o gradini sdruciolevoli		3
			4
			2
			4
COLLEGAMENTI ORIZZONTALI	--		4
			4
			4
			4
SERVIZI IGIENICI DEDICATI	Assenza di sanitari, maniglioni ed accessori conformi in servizio igienico esistente. Assenza di segnaletica informativa (mappa tattile) e di orientamento su supporto. Assenza di impianto di allarme acustico/visivo all'interno dei blocchi bagni.		2
			3
			2
			3
SICUREZZA	Assenza di personale formato sulla gestione dell'emergenza in presenza di persone con esigenze specifiche (disabilità motoria, sensoriale e cognitiva). Assenza di impianto di allarme acustico/visivo all'interno dell'intera struttura. Assenza di segnaletica informativa e di orientamento per l'esodo. Assenza di spazio calmo interno alla struttura		2
			2
			2
			2

**IPOTESI DI INTERVENTO**

	DESCRIZIONE INTERVENTI DI RISOLUZIONE	INTERVENTI STANDARD
RAGGIUNGIBILITÀ	Inserimento di segnalazione tattile costituita da fascia trattata a righe parallele.	Cod. IL01
ACCESSO EDIFICIO/AREA	Installazione di campanello/citofono/videocitofono esterno accessibile dalla sedia a ruote. Installazione di mappa tattile quale rappresentazione della planimetria di un ambiente.	Cod. IAR01 Cod. ILI03
COLLEGAMENTI VERTICALI	Inserimento/sostituzione corrimano su entrambi i lati della scala. Installazione di segnaletica sonora di arrivo al piano all'interno della cabina dell'ascensore. Realizzazione di fascia a pavimento per segnalazione di inizio e fine di rampa scala. Trattamento della pavimentazione al fine di ridurre la sdrucciolevolezza.	Cod. ICV09 Cod. ICV02 Cod. ILI02 Cod. ISS01
COLLEGAMENTI ORIZZONTALI	--	---
SERVIZI IGIENICI DEDICATI	Il wc esistente, con dimensioni conformi, dovrà essere attrezzato con: lavabo, wc, specchio, maniglioni, corrimano, e accessori annessi (ed eventuale demolizione di tramezza interna) Installazione di mappa tattile quale rappresentazione della planimetria di un ambiente. Installazione di allarme acustico visivo per servizi igienici.	Cod. ISIO4 Cod. ILI03 Cod. ISO2
SICUREZZA	Formare un numero adeguato di lavoratori sulla gestione delle procedure di emergenza ed evacuazione in presenza di persone con esigenze specifiche (disabilità motoria, sensoriale e cognitiva e sulla LIS). Installazione dell'impianto di allarme acustico presente con installazione di elementi luminosi. Inserimento di segnaletica informativa e di orientamento per l'esodo. Realizzazione di spazio calmo ricavato all'interno degli ambienti.	--- Cod. IS01 Cod. ICO01 Cod. IS03

**GIUDIZIO COMPLESSIVO SUL LIVELLO DI ACCESSIBILITÀ**

MACRO CATEGORIA CRITICITÀ	RAGGIUNGIBILITÀ	ACCESSO EDIFICIO	COLLEGAMENTI VERTICALI	COLLEGAMENTI ORIZZONTALI	SERVIZI IGIENICI DEDICATI	SICUREZZA
	3	2	3	4	2	2
	3	4	4	4	3	2
	2	2	2	4	2	2
	3	4	4	4	3	2

INDICAZIONI/CRITERI DI PRIORITÀ

	Punteggi assegnabili	Punteggio assegnato
Bene immobile di interesse strategico <small>(valore 1 = altamente strategico; valore 2 = strategico; valore 3 = moderatamente strategico valore 4 = non strategico)</small>	1-4	4
Livello di accessibilità (gravità delle non conformità rilevate)	1-4	2,92
Bene immobile soggetto a interventi edilizi già programmati dall'A.C. <small>(valore 0 a interventi già programmati; valore 1 a interventi non ancora programmati)</small>	0-1	1
Segnalazioni pervenute (da Amministrazione o portatori di interessi) <small>(valore 0 a situazioni segnalate; valore 1 a situazioni non segnalate)</small>	0-1	1
TOTALE PUNTEGGIO		8,92

OSSERVAZIONI FINALI

In bagno si segnala la presenza di materiali accumulati, che devono essere rimossi.
Si segnala che tutte le chiusure (porte, finestre e porte finestre) hanno altezza dei comandi o della maniglia non conforme al D.M. 236/89. Il codice intervento corrispondente (cod. ISE01) non è stato riportato in planimetria per ottenere una maggiore leggibilità della stessa.



MACRO CATEGORIA	FOTOGRAFIE		
RAGGIUNGIBILITÀ			
ACCESSO EDIFICIO/AREA			
COLLEGAMENTI VERTICALI			
COLLEGAMENTI ORIZZONTALI			
SERVIZI IGIENICI DEDICATI			
SICUREZZA			



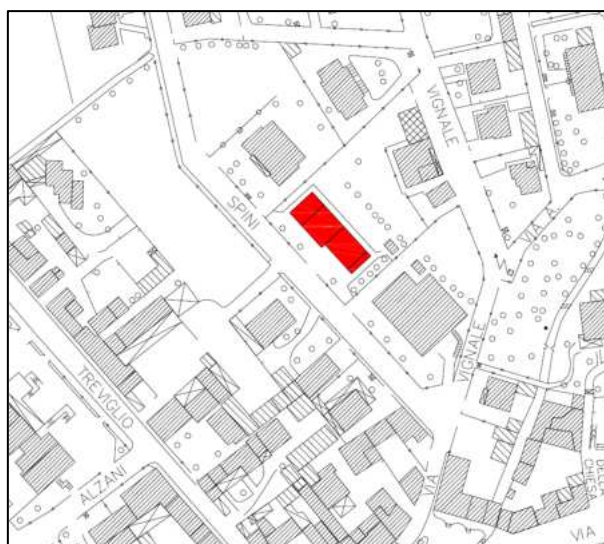
ASILO NIDO

Denominazione	Asilo nido	Zona	Centrale
Via/Piazza	Via Spini, n.6	Codice identificativo	ES1
Funzione principale	Asilo nido	Vincoli sull'immobile	Nessuno

FOTO



INQUADRAMENTO TERRITORIALE



LEGENDA

4	Accessibile in autonomia
3	Accessibile con difficoltà
2	Accessibile con accompagnatore/parzialmente accessibile
1	Non accessibile





**RILIEVO CRITICITÀ**

MACRO CATEGORIA	CARATTERISTICHE E CRITICITÀ	CATEGORIA DISABILITÀ	GIUDIZIO
RAGGIUNGIBILITÀ	Carenza di segnaletica informativa esterna. Parcheggio riservato sprovvisto di segnaletica orizzontale e verticale Assenza di segnalazione tattilo plantare come linea guida alle persone non vedenti. Assenza di segnalazione tattilo-plantare per l'intercettazione di pubblici servizi.		3
			3
			2
			3
ACCESSO EDIFICIO/AREA	Assenza di collegamento verticale accessibile tra i piani Assenza di segnalazione tattilo plantare ad inizio e fine rampa/scale (attenzione/ servizio/pericolo valicabile) Assenza di segnaletica informativa (mappa tattile) e di orientamento su supporto. Presenza di serramento vetrato non conforme (profilo inferiore < 40 cm)		1
			4
			2
			4
COLLEGAMENTI VERTICALI	Assenza di collegamento verticale accessibile tra i piani Assenza/Inadeguatezza del corrimano ai lati della scala Assenza di segnalazione tattilo plantare ad inizio e fine rampa/scale (attenzione/ servizio/pericolo valicabile)		1
			4
			2
			4
COLLEGAMENTI ORIZZONTALI	Assenza di segnaletica informativa e di orientamento		4
			4
			3
			3
SERVIZI IGIENICI DEDICATI	Assenza di servizio igienico accessibile al piano. Assenza di segnaletica informativa (mappa tattile) e di orientamento su supporto.		1
			4
			2
			4
SICUREZZA	Assenza di personale formato sulla gestione dell'emergenza in presenza di persone con esigenze specifiche (disabilità motoria, sensoriale e cognitiva). Assenza di impianto di allarme acustico/visivo all'interno dell'intera struttura. Assenza di segnaletica informativa e di orientamento per l'esodo.		2
			2
			2
			2

**IPOTESI DI INTERVENTO**

	DESCRIZIONE INTERVENTI DI RISOLUZIONE	INTERVENTI STANDARD
RAGGIUNGIBILITÀ	<p>Inserimento di segnaletica informativa e di orientamento.</p> <p>Realizzazione di segnaletica orizzontale e verticale a identificazione dello stallo riservato ai sensi del D.M. 236/89.</p> <p>Inserimento di segnalazione tattile costituita da fascia trattata a righe parallele.</p> <p>Intercettazione del pubblico servizio con collocazione di segnaletica tattilo plantare sul percorso.</p>	<p>Cod. ISC01</p> <p>Cod. ISR04</p> <p>Cod. IL01</p> <p>Cod. IL03</p>
ACCESSO EDIFICIO/AREA	<p>Realizzazione di ascensore esterno o interno con struttura autoportante.</p> <p>Inserimento di segnalazione tattilo plantare costituita da fascia di larghezza 40 cm indicazione di pericolo valicabile.</p> <p>Installazione di mappa tattile quale rappresentazione della planimetria di un ambiente.</p> <p>Sostituzione del serramento vetrato esistente con un altro provvisto di parte cieca fino all'altezza di 40 cm.</p>	<p>Cod. ICV01</p> <p>Cod. IL02</p> <p>Cod. ILI03</p> <p>Cod. ISE02</p>
COLLEGAMENTI VERTICALI	<p>Realizzazione di ascensore esterno o interno con struttura autoportante.</p> <p>Inserimento/sostituzione corrimano su entrambi i lati della scala.</p> <p>Inserimento di segnalazione tattilo plantare costituita da fascia di larghezza 40 cm indicazione di pericolo valicabile.</p>	<p>Cod. ICV01</p> <p>Cod. ICV09</p> <p>Cod. IL02</p>
COLLEGAMENTI ORIZZONTALI	<p>Inserimento di segnaletica informativa e di orientamento.</p>	<p>Cod. ICO01</p>
SERVIZI IGIENICI DEDICATI	<p>Realizzazione di un servizio igienico a norma del D.M. 236/89.</p> <p>Installazione di mappa tattile quale rappresentazione della planimetria di un ambiente.</p>	<p>Cod. ISI01</p> <p>Cod. ILI03</p>
SICUREZZA	<p>Formare un numero adeguato di lavoratori sulla gestione delle procedure di emergenza ed evacuazione in presenza di persone con esigenze specifiche (disabilità motoria, sensoriale e cognitiva e sulla LIS).</p> <p>Installazione dell'impianto di allarme acustico presente con installazione di elementi luminosi.</p> <p>Inserimento di segnaletica informativa e di orientamento per l'esodo.</p>	<p>---</p> <p>Cod. IS01</p> <p>Cod. ICO01</p>

**GIUDIZIO COMPLESSIVO SUL LIVELLO DI ACCESSIBILITÀ**

MACRO CATEGORIA CRITICITÀ	RAGGIUNGIBILITÀ	ACCESSO EDIFICIO	COLLEGAMENTI VERTICALI	COLLEGAMENTI ORIZZONTALI	SERVIZI IGIENICI DEDICATI	SICUREZZA
	3	1	1	4	1	2
	3	4	4	4	4	2
	2	2	2	3	2	2
	3	4	4	3	4	2


INDICAZIONI/CRITERI DI PRIORITÀ

	Punteggi assegnabili	Punteggio assegnato
Bene immobile di interesse strategico <small>(valore 1 = altamente strategico; valore 2 = strategico; valore 3 = moderatamente strategico valore 4 = non strategico)</small>	1-4	1
Livello di accessibilità (gravità delle non conformità rilevate)	1-4	2,75
Bene immobile soggetto a interventi edilizi già programmati dall'A.C. <small>(valore 0 a interventi già programmati; valore 1 a interventi non ancora programmati)</small>	0-1	1
Segnalazioni pervenute (da Amministrazione o portatori di interessi) <small>(valore 0 a situazioni segnalate; valore 1 a situazioni non segnalate)</small>	0-1	1
TOTALE PUNTEGGIO		5,75

OSSERVAZIONI FINALI

Si segnala che tutte le chiusure (porte, finestre e porte finestre) hanno altezza dei comandi o della maniglia non conforme al D.M. 236/89. Il codice intervento corrispondente (cod. ISE01) non è stato riportato in planimetria per ottenere una maggiore leggibilità della stessa.



MACRO CATEGORIA	FOTOGRAFIE		
RAGGIUNGIBILITÀ			
ACCESSO EDIFICIO/AREA			
COLLEGAMENTI VERTICALI			
COLLEGAMENTI ORIZZONTALI			
SERVIZI IGIENICI DEDICATI			
SICUREZZA			



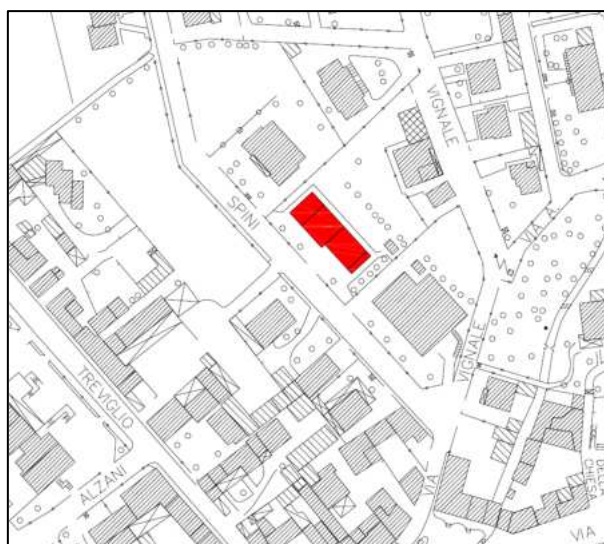
SCUOLA MATERNA

Denominazione	Scuola materna	Zona	Centrale
Via/Piazza	Via Spini, n.6	Codice identificativo	ES2
Funzione principale	Scuola materna	Vincoli sull'immobile	Nessuno

FOTO



INQUADRAMENTO TERRITORIALE



LEGENDA

4	Accessibile in autonomia
3	Accessibile con difficoltà
2	Accessibile con accompagnatore/parzialmente accessibile
1	Non accessibile



RILIEVO CRITICITÀ

MACRO CATEGORIA	CARATTERISTICHE E CRITICITÀ	CATEGORIA DISABILITÀ	GIUDIZIO
RAGGIUNGIBILITÀ	Carenza di segnaletica informativa esterna. Parcheggio riservato sprovvisto di segnaletica orizzontale e verticale Assenza di segnalazione tattilo plantare come linea guida alle persone non vedenti. Assenza di segnalazione tattilo-plantare per l'intercettazione di pubblici servizi.		3
			3
			2
			3
ACCESSO EDIFICIO/AREA	Assenza di segnaletica informativa (mappa tattile) e di orientamento su supporto. Presenza su percorso pedonale di dislivello causato da gradino/i di altezza massima 5 cm Presenza di serramento vetrato non conforme (profilo inferiore < 40 cm)		2
			4
			2
			4
COLLEGAMENTI VERTICALI	---		---





COLLEGAMENTI ORIZZONTALI	Presenza su percorso pedonale di dislivello causato da gradino/i di altezza massima 5 cm Presenza di serramento vetrato non conforme (profilo inferiore < 40 cm) Assenza di segnaletica informativa e di orientamento		2
			4
			2
			2
SERVIZI IGIENICI DEDICATI	Assenza di segnaletica informativa e di orientamento Mancanza/carenza di accessori per bagno accessibile ai sensi del D.M. 236/89. Assenza di segnaletica informativa (mappa tattile) e di orientamento su supporto.		2
			4
			2
			3
SICUREZZA	Assenza di personale formato sulla gestione dell'emergenza in presenza di persone con esigenze specifiche (disabilità motoria, sensoriale e cognitiva). Assenza di segnaletica informativa e di orientamento per l'esodo. Presenza su percorso pedonale di dislivello causato da gradino/i di altezza massima 5 cm Presenza di serramento vetrato non conforme (profilo inferiore < 40 cm)		2
			2
			2
			2



IPOTESI DI INTERVENTO

	DESCRIZIONE INTERVENTI DI RISOLUZIONE	INTERVENTI STANDARD
RAGGIUNGIBILITÀ	<p>Inserimento di segnaletica informativa e di orientamento.</p> <p>Realizzazione di segnaletica orizzontale e verticale a identificazione dello stallo riservato ai sensi del D.M. 236/89.</p> <p>Inserimento di segnalazione tattile costituita da fascia trattata a righe parallele.</p> <p>Intercettazione del pubblico servizio con collocazione di segnaletica tattilo plantare sul percorso.</p>	<p>Cod. ISC01</p> <p>Cod. ISR04</p> <p>Cod. IL01</p> <p>Cod. IL03</p>
ACCESSO EDIFICIO/AREA	<p>Installazione di mappa tattile quale rappresentazione della planimetria di un ambiente.</p> <p>Eliminazione del dislivello attraverso la realizzazione di un raccordo della pavimentazione.</p> <p>Sostituzione del serramento vetrato esistente con un altro provvisto di parte cieca fino all'altezza di 40 cm.</p>	<p>Cod. ILI03</p> <p>Cod. ID03</p> <p>Cod. ISE02</p>
COLLEGAMENTI VERTICALI	---	---
COLLEGAMENTI ORIZZONTALI	<p>Eliminazione del dislivello attraverso la realizzazione di un raccordo della pavimentazione.</p> <p>Sostituzione del serramento vetrato esistente con un altro provvisto di parte cieca fino all'altezza di 40 cm.</p> <p>Inserimento di segnaletica informativa e di orientamento.</p>	<p>Cod. ID03</p> <p>Cod. ISE02</p> <p>Cod. ICO01</p>
SERVIZI IGIENICI DEDICATI	<p>Inserimento di segnaletica informativa e di orientamento</p> <p>Posizionamento/ riposizionamento degli accessori ad altezze adeguate</p> <p>Installazione di mappa tattile quale rappresentazione della planimetria di un ambiente.</p>	<p>Cod. ICO01</p> <p>Cod. ISI03</p> <p>Cod. ILI03</p>
SICUREZZA	<p>Formare un numero adeguato di lavoratori sulla gestione delle procedure di emergenza ed evacuazione in presenza di persone con esigenze specifiche (disabilità motoria, sensoriale e cognitiva e sulla LIS).</p> <p>Inserimento di segnaletica informativa e di orientamento per l'esodo.</p> <p>Eliminazione del dislivello attraverso la realizzazione di un raccordo della pavimentazione.</p> <p>Sostituzione del serramento vetrato esistente con un altro provvisto di parte cieca fino all'altezza di 40 cm.</p>	<p>---</p> <p>Cod. ICO01</p> <p>Cod. ID03</p> <p>Cod. ISE02</p>

**GIUDIZIO COMPLESSIVO SUL LIVELLO DI ACCESSIBILITÀ**

MACRO CATEGORIA CRITICITÀ	RAGGIUNGIBILITÀ	ACCESSO EDIFICIO	COLLEGAMENTI VERTICALI	COLLEGAMENTI ORIZZONTALI	SERVIZI IGIENICI DEDICATI	SICUREZZA
	3	2	---	2	2	2
	3	4	---	4	4	2
	2	2	---	2	2	2
	3	4	---	2	3	2

INDICAZIONI/CRITERI DI PRIORITÀ

	Punteggi assegnabili	Punteggio assegnato
Bene immobile di interesse strategico <small>(valore 1 = altamente strategico; valore 2 = strategico; valore 3 = moderatamente strategico valore 4 = non strategico)</small>	1-4	1
Livello di accessibilità (gravità delle non conformità rilevate)	1-4	2,60
Bene immobile soggetto a interventi edilizi già programmati dall'A.C. <small>(valore 0 a interventi già programmati; valore 1 a interventi non ancora programmati)</small>	0-1	1
Segnalazioni pervenute (da Amministrazione o portatori di interessi) <small>(valore 0 a situazioni segnalate; valore 1 a situazioni non segnalate)</small>	0-1	1
TOTALE PUNTEGGIO		5,60

OSSERVAZIONI FINALI

Si segnala che tutte le chiusure (porte, finestre e porte finestre) hanno altezza dei comandi o della maniglia non conforme al D.M. 236/89. Il codice intervento corrispondente (cod. ISE01) non è stato riportato in planimetria per ottenere una maggiore leggibilità della stessa.




MACRO CATEGORIA	FOTOGRAFIE		
RAGGIUNGIBILITÀ			
ACCESSO EDIFICIO/AREA			
COLLEGAMENTI VERTICALI			
COLLEGAMENTI ORIZZONTALI			
SERVIZI IGIENICI DEDICATI			
SICUREZZA			



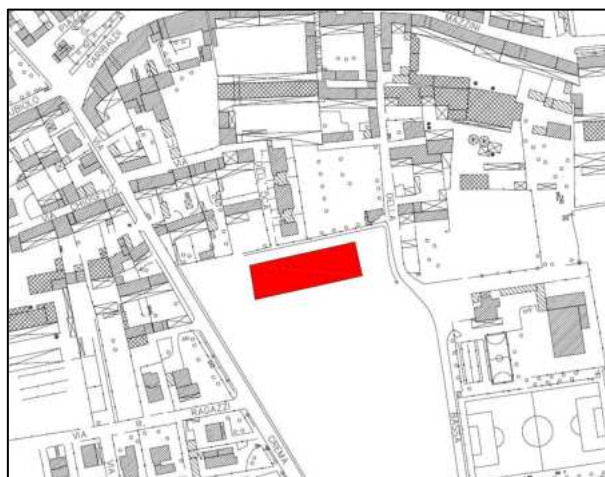
SCUOLA PRIMARIA

Denominazione	Scuola primaria A. Spini	Zona	Semi-Centrale
Via/Piazza	Via della Bassa	Codice identificativo	ES3
Funzione principale	Scuola primaria	Vincoli sull'immobile	Nessuno

FOTO



INQUADRAMENTO TERRITORIALE



LEGENDA

4	Accessibile in autonomia
3	Accessibile con difficoltà
2	Accessibile con accompagnatore/parzialmente accessibile
1	Non accessibile



RILIEVO CRITICITÀ

MACRO CATEGORIA	CARATTERISTICHE E CRITICITÀ	CATEGORIA DISABILITÀ	GIUDIZIO
RAGGIUNGIBILITÀ	Carenza di segnaletica informativa esterna. Parcheggio riservato sprovvisto di segnaletica orizzontale e verticale Assenza di segnalazione tattilo plantare come linea guida alle persone non vedenti. Assenza di segnalazione tattilo-plantare per l'intercettazione di pubblici servizi.		3
			3
			2
			3
ACCESSO EDIFICIO/AREA	Assenza/inadeguatezza di sistema di chiamata esterno Assenza di segnaletica informativa (mappa tattile) e di orientamento su supporto. Presenza di serramento vetrato non conforme (profilo inferiore < 40 cm)		3
			4
			2
			4
COLLEGAMENTI VERTICALI	---		---





COLLEGAMENTI ORIZZONTALI	Presenza su percorso pedonale di dislivello causato da gradino/i di altezza massima 5 cm Presenza di serramento interno non adeguato Presenza di serramento vetrato non conforme (profilo inferiore < 40 cm) Presenza di marciapiede/ percorso con dimensioni non accessibili (< 90 cm). Assenza di segnaletica informativa e di orientamento		2
			4
			3
			3
SERVIZI IGIENICI DEDICATI	SERVIZIO IGIENICO ALL'INGRESSO Assenza di sanitari, maniglioni ed accessori conformi in servizio igienico esistente. Assenza di segnaletica informativa (mappa tattile) e di orientamento su supporto. SERVIZIO IGIENICO STUDENTI Mancanza/carenza di accessori per bagno accessibile ai sensi del D.M. 236/89. Assenza di segnaletica informativa (mappa tattile) e di orientamento su supporto. SERVIZIO IGIENICO MENSA Assenza di segnaletica informativa e di orientamento Assenza di servizio igienico accessibile al piano. Assenza di segnaletica informativa (mappa tattile) e di orientamento su supporto.		2
			4
			2
			4
SICUREZZA	Assenza di personale formato sulla gestione dell'emergenza in presenza di persone con esigenze specifiche (disabilità motoria, sensoriale e cognitiva). Assenza di segnaletica informativa e di orientamento per l'esodo. Presenza su percorso pedonale di dislivello causato da gradino/i di altezza massima 5 cm Presenza di serramento vetrato non conforme (profilo inferiore < 40 cm)		2
			2
			2
			2



IPOTESI DI INTERVENTO

	DESCRIZIONE INTERVENTI DI RISOLUZIONE	INTERVENTI STANDARD
RAGGIUNGIBILITÀ	<p>Inserimento di segnaletica informativa e di orientamento.</p> <p>Realizzazione di segnaletica orizzontale e verticale a identificazione dello stallo riservato ai sensi del D.M. 236/89.</p> <p>Inserimento di segnalazione tattile costituita da fascia trattata a righe parallele.</p> <p>Intercettazione del pubblico servizio con collocazione di segnaletica tattilo plantare sul percorso.</p>	<p>Cod. ISC01</p> <p>Cod. ISR04</p> <p>Cod. IL01</p> <p>Cod. IL03</p>
ACCESSO EDIFICIO/AREA	<p>Installazione di campanello/citofono/videocitofono esterno accessibile dalla sedia a ruote.</p> <p>Installazione di mappa tattile quale rappresentazione della planimetria di un ambiente.</p> <p>Sostituzione del serramento vetrato esistente con un altro provvisto di parte cieca fino all'altezza di 40 cm.</p>	<p>Cod. IAR01</p> <p>Cod. ILI03</p> <p>Cod. ISE02</p>
COLLEGAMENTI VERTICALI	---	---
COLLEGAMENTI ORIZZONTALI	<p>Eliminazione del dislivello attraverso la realizzazione di un raccordo della pavimentazione.</p> <p>Sostituzione di serramento esistente.</p> <p>Sostituzione del serramento vetrato esistente con un altro provvisto di parte cieca fino all'altezza di 40 cm.</p> <p>Realizzazione di allargamento marciapiede/ percorso.</p> <p>Inserimento di segnaletica informativa e di orientamento.</p>	<p>Cod. ID03</p> <p>Cod. ISE01</p> <p>Cod. ISE02</p> <p>Cod. IPM07</p> <p>Cod. ICO01</p>
SERVIZI IGIENICI DEDICATI	<p>SERVIZIO IGIENICO ALL'INGRESSO</p> <p>Il wc esistente, con dimensioni conformi, dovrà essere attrezzato con: lavabo, wc, specchio, maniglioni, corrimano, e accessori annessi (ed eventuale demolizione di tramezza interna),</p> <p>Installazione di mappa tattile quale rappresentazione della planimetria di un ambiente.</p> <p>SERVIZIO IGIENICO STUDENTI</p> <p>Posizionamento/ riposizionamento degli accessori ad altezze adeguate</p> <p>Installazione di mappa tattile quale rappresentazione della planimetria di un ambiente.</p> <p>SERVIZIO IGIENICO MENSA</p> <p>Inserimento di segnaletica informativa e di orientamento.</p> <p>Realizzazione di un servizio igienico a norma del D.M. 236/89.</p> <p>Installazione di mappa tattile quale rappresentazione della planimetria di un ambiente.</p>	<p>Cod. ISI04</p> <p>Cod. ILI03</p> <p>Cod. ISI03</p> <p>Cod. ILI03</p> <p>Cod. ICO01</p> <p>Cod. ISI01</p> <p>Cod. ILI03</p>
SICUREZZA	<p>Formare un numero adeguato di lavoratori sulla gestione delle procedure di emergenza ed evacuazione in presenza di persone con esigenze specifiche (disabilità motoria, sensoriale e cognitiva e sulla LIS).</p> <p>Inserimento di segnaletica informativa e di orientamento per l'esodo.</p> <p>Eliminazione del dislivello attraverso la realizzazione di un raccordo della pavimentazione.</p> <p>Sostituzione del serramento vetrato esistente con un altro provvisto di parte cieca fino all'altezza di 40 cm.</p>	<p>---</p> <p>Cod. ICO01</p> <p>Cod. ID03</p> <p>Cod. ISE02</p>

**GIUDIZIO COMPLESSIVO SUL LIVELLO DI ACCESSIBILITÀ**

MACRO CATEGORIA CRITICITÀ	RAGGIUNGIBILITÀ	ACCESSO EDIFICIO	COLLEGAMENTI VERTICALI	COLLEGAMENTI ORIZZONTALI	SERVIZI IGIENICI DEDICATI	SICUREZZA
	3	3	---	2	2	2
	3	4	---	4	4	2
	2	2	---	3	2	2
	3	4	---	3	4	2










INDICAZIONI/CRITERI DI PRIORITÀ

	Punteggi assegnabili	Punteggio assegnato
Bene immobile di interesse strategico <small>(valore 1 = altamente strategico; valore 2 = strategico; valore 3 = moderatamente strategico valore 4 = non strategico)</small>	1-4	1
Livello di accessibilità (gravità delle non conformità rilevate)	1-4	2,80
Bene immobile soggetto a interventi edilizi già programmati dall'A.C. <small>(valore 0 a interventi già programmati; valore 1 a interventi non ancora programmati)</small>	0-1	1
Segnalazioni pervenute (da Amministrazione o portatori di interessi) <small>(valore 0 a situazioni segnalate; valore 1 a situazioni non segnalate)</small>	0-1	1
TOTALE PUNTEGGIO		5,80

OSSERVAZIONI FINALI

Si segnala che tutte le chiusure (porte, finestre e porte finestre) hanno altezza dei comandi o della maniglia non conforme al D.M. 236/89. Il codice intervento corrispondente (cod. ISE01) non è stato riportato in planimetria per ottenere una maggiore leggibilità della stessa.



MACRO CATEGORIA	FOTOGRAFIE		
RAGGIUNGIBILITÀ			
ACCESSO EDIFICIO/AREA			
COLLEGAMENTI VERTICALI			
COLLEGAMENTI ORIZZONTALI			
SERVIZI IGIENICI DEDICATI			
SICUREZZA			



PALESTRA COMUNALE

Denominazione	Palestra Comunale	Zona	Semi-Centrale
Via/Piazza	Via della Bassa, n.27	Codice identificativo	CS1
Funzione principale	Palestra	Vincoli sull'immobile	Nessuno

FOTO



INQUADRAMENTO TERRITORIALE



LEGENDA

4	Accessibile in autonomia
3	Accessibile con difficoltà
2	Accessibile con accompagnatore/parzialmente accessibile
1	Non accessibile

**RILIEVO CRITICITÀ**





MACRO CATEGORIA	CARATTERISTICHE E CRITICITÀ	CATEGORIA DISABILITÀ	GIUDIZIO
RAGGIUNGIBILITÀ	Carenza di segnaletica informativa esterna. Parcheggio riservato sprovvisto di segnaletica orizzontale e verticale Assenza di segnalazione tattilo plantare come linea guida alle persone non vedenti. Assenza di segnalazione tattilo-plantare per l'intercettazione di pubblici servizi.		3
			3
			2
			3
ACCESSO EDIFICIO/AREA	Assenza di segnaletica informativa (mappa tattile) e di orientamento su supporto. Presenza di serramento interno non adeguato Presenza di serramento vetrato non conforme (profilo inferiore < 40 cm)		3
			4
			2
			4
COLLEGAMENTI VERTICALI	---		---

COLLEGAMENTI ORIZZONTALI	Presenza di serramento interno non adeguato Presenza di serramento vetrato non conforme (profilo inferiore < 40 cm) Presenza su percorso pedonale di dislivello causato da gradino/i di altezza massima 5 cm Presenza di marciapiede/ percorso con dimensioni non accessibili (< 90 cm). Assenza di segnaletica informativa e di orientamento		2
			3
			2
			3
SERVIZI IGIENICI DEDICATI	VALIDO PER TUTTI I SERVIZI IGIENICI Assenza di servizio igienico accessibile al piano Assenza di segnaletica informativa (mappa tattile) e di orientamento su supporto.		1
			4
			2
			4
SICUREZZA	Assenza di personale formato sulla gestione dell'emergenza in presenza di persone con esigenze specifiche (disabilità motoria, sensoriale e cognitiva). Assenza di impianto di allarme acustico/visivo all'interno dell'intera struttura. Assenza di segnaletica informativa e di orientamento per l'esodo. Presenza di serramento vetrato non conforme (profilo inferiore < 40 cm) Presenza su percorso pedonale di dislivello causato da gradino/i di altezza massima 5 cm Presenza di marciapiede/ percorso con dimensioni non accessibili (< 90 cm).		2
			2
			2
			2

**IPOTESI DI INTERVENTO**

	DESCRIZIONE INTERVENTI DI RISOLUZIONE	INTERVENTI STANDARD
RAGGIUNGIBILITÀ	<p>Inserimento di segnaletica informativa e di orientamento.</p> <p>Realizzazione di segnaletica orizzontale e verticale a identificazione dello stallo riservato ai sensi del D.M. 236/89.</p> <p>Inserimento di segnalazione tattile costituita da fascia trattata a righe parallele.</p> <p>Intercettazione del pubblico servizio con collocazione di segnaletica tattilo plantare sul percorso.</p>	<p>Cod. ISC01</p> <p>Cod. ISR04</p> <p>Cod. IL01</p> <p>Cod. IL03</p>
ACCESSO EDIFICIO/AREA	<p>Installazione di mappa tattile quale rappresentazione della planimetria di un ambiente.</p> <p>Sostituzione di serramento esistente.</p> <p>Sostituzione del serramento vetrato esistente con un altro provvisto di parte cieca fino all'altezza di 40 cm.</p>	<p>Cod. ILI03</p> <p>Cod. ISE01</p> <p>Cod. ISE02</p>
COLLEGAMENTI VERTICALI	---	---
COLLEGAMENTI ORIZZONTALI	<p>Sostituzione di serramento esistente.</p> <p>Sostituzione del serramento vetrato esistente con un altro provvisto di parte cieca fino all'altezza di 40 cm.</p> <p>Eliminazione del dislivello attraverso la realizzazione di un raccordo della pavimentazione.</p> <p>Realizzazione di allargamento marciapiede/ percorso.</p> <p>Inserimento di segnaletica informativa e di orientamento.</p>	<p>Cod. ISE01</p> <p>Cod. ISE02</p> <p>Cod. ID03</p> <p>Cod. IPM07</p> <p>Cod. ICO01</p>
SERVIZI IGIENICI DEDICATI	<p>VALIDO PER TUTTI I SERVIZI IGIENICI</p> <p>Realizzazione di un servizio igienico a norma del D.M. 236/89.</p> <p>Installazione di mappa tattile quale rappresentazione della planimetria di un ambiente.</p>	<p>Cod. ISI01</p> <p>Cod. ILI03</p>
SICUREZZA	<p>Formare un numero adeguato di lavoratori sulla gestione delle procedure di emergenza ed evacuazione in presenza di persone con esigenze specifiche (disabilità motoria, sensoriale e cognitiva e sulla LIS).</p> <p>Installazione dell'impianto di allarme acustico presente con installazione di elementi luminosi.</p> <p>Inserimento di segnaletica informativa e di orientamento per l'esodo.</p> <p>Sostituzione del serramento vetrato esistente con un altro provvisto di parte cieca fino all'altezza di 40 cm.</p> <p>Eliminazione del dislivello attraverso la realizzazione di un raccordo della pavimentazione.</p> <p>Realizzazione di allargamento marciapiede/ percorso.</p>	<p>---</p> <p>Cod. IS01</p> <p>Cod. ICO01</p> <p>Cod. ISE02</p> <p>Cod. ID03</p> <p>Cod. IPM07</p>

**GIUDIZIO COMPLESSIVO SUL LIVELLO DI ACCESSIBILITÀ**

MACRO CATEGORIA CRITICITÀ	RAGGIUNGIBILITÀ	ACCESSO EDIFICIO	COLLEGAMENTI VERTICALI	COLLEGAMENTI ORIZZONTALI	SERVIZI IGIENICI DEDICATI	SICUREZZA
	3	3	---	2	1	2
	3	4	---	3	4	2
	2	2	---	2	2	2
	3	4	---	3	4	2










INDICAZIONI/CRITERI DI PRIORITÀ

	Punteggi assegnabili	Punteggio assegnato
Bene immobile di interesse strategico <small>(valore 1 = altamente strategico; valore 2 = strategico; valore 3 = moderatamente strategico valore 4 = non strategico)</small>	1-4	3
Livello di accessibilità (gravità delle non conformità rilevate)	1-4	2,65
Bene immobile soggetto a interventi edilizi già programmati dall'A.C. <small>(valore 0 a interventi già programmati; valore 1 a interventi non ancora programmati)</small>	0-1	1
Segnalazioni pervenute (da Amministrazione o portatori di interessi) <small>(valore 0 a situazioni segnalate; valore 1 a situazioni non segnalate)</small>	0-1	1
TOTALE PUNTEGGIO		7,65

OSSERVAZIONI FINALI

Si segnala che tutte le chiusure (porte, finestre e porte finestre) hanno altezza dei comandi o della maniglia non conforme al D.M. 236/89. Il codice intervento corrispondente (cod. ISE01) non è stato riportato in planimetria per ottenere una maggiore leggibilità della stessa.



MACRO CATEGORIA	FOTOGRAFIE		
RAGGIUNGIBILITÀ			
ACCESSO EDIFICIO/AREA			
COLLEGAMENTI VERTICALI			
COLLEGAMENTI ORIZZONTALI			
SERVIZI IGIENICI DEDICATI			
SICUREZZA			



AREA VERDE DI VIA PONCHIELLI

Denominazione	Area verde	Zona	Periferica
Via/Piazza	Via Ponchielli	Codice identificativo	AV1
Funzione principale	Area verde	Vincoli sull'immobile	Nessuno

FOTO



























INQUADRAMENTO TERRITORIALE



LEGENDA

4	Accessibile in autonomia
3	Accessibile con difficoltà
2	Accessibile con accompagnatore/parzialmente accessibile
1	Non accessibile





**RILIEVO CRITICITÀ**

MACRO CATEGORIA	CARATTERISTICHE E CRITICITÀ	CATEGORIA DISABILITÀ	GIUDIZIO
RAGGIUNGIBILITÀ	Parcheggio riservato sprovvisto di segnaletica orizzontale e verticale Assenza di segnalazione tattilo plantare come linea guida alle persone non vedenti. Assenza di segnalazione tattilo-plantare per l'intercettazione di pubblici servizi		3
			4
			2
			4
ACCESSO EDIFICIO/AREA	Assenza di segnaletica informativa (mappa tattile) e di orientamento su supporto.		4
			4
			2
			4
COLLEGAMENTI VERTICALI	---		---
			---
			---
			---
COLLEGAMENTI ORIZZONTALI	Assenza di spazio per la sosta di persona su sedia a ruote o adeguamento dimensionale dello stallo a corredo di seduta preesistente		3
			4
			4
			4
SERVIZI IGIENICI DEDICATI	--		---
			---
			---
			---
SICUREZZA	--		---
			---
			---
			---

**IPOTESI DI INTERVENTO**

	DESCRIZIONE INTERVENTI DI RISOLUZIONE	INTERVENTI STANDARD
RAGGIUNGIBILITÀ	Realizzazione di segnaletica orizzontale e verticale a identificazione dello stallo riservato ai sensi del D.M. 236/89 Inserimento di segnalazione tattile costituita da fascia trattata a righe parallele. Intercettazione del pubblico servizio attraverso la collocazione di adeguata segnaletica tattile plantare sul marciapiede/percorso	Cod. ISR04 Cod. IL01 Cod. IL03
ACCESSO EDIFICIO/AREA	Installazione di mappa tattile quale rappresentazione della planimetria di un ambiente.	Cod. ILI03
COLLEGAMENTI VERTICALI	--	---
COLLEGAMENTI ORIZZONTALI	Ristrutturazione od ampliamento della pavimentazione di corredo a seduta esistente	Cod.ISR02
SERVIZI IGIENICI DEDICATI	--	---
SICUREZZA	--	---

**GIUDIZIO COMPLESSIVO SUL LIVELLO DI ACCESSIBILITÀ**

MACRO CATEGORIA CRITICITÀ	RAGGIUNGIBILITÀ	ACCESSO EDIFICIO	COLLEGAMENTI VERTICALI	COLLEGAMENTI ORIZZONTALI	SERVIZI IGIENICI DEDICATI	SICUREZZA
	3	4	---	3	---	---
	4	4	---	4	---	---
	2	2	---	4	---	---
	4	4	---	4	---	---

INDICAZIONI/CRITERI DI PRIORITÀ

	Punteggi assegnabili	Punteggio assegnato
Bene immobile di interesse strategico <small>(valore 1 = altamente strategico; valore 2 = strategico; valore 3 = moderatamente strategico valore 4 = non strategico)</small>	1-4	4
Livello di accessibilità (gravità delle non conformità rilevate)	1-4	3,50
Bene immobile soggetto a interventi edilizi già programmati dall'A.C. <small>(valore 0 a interventi già programmati; valore 1 a interventi non ancora programmati)</small>	0-1	1
Segnalazioni pervenute (da Amministrazione o portatori di interessi) <small>(valore 0 a situazioni segnalate; valore 1 a situazioni non segnalate)</small>	0-1	1
TOTALE PUNTEGGIO		9,50

OSSERVAZIONI FINALI

--



MACRO CATEGORIA	FOTOGRAFIE		
RAGGIUNGIBILITÀ			
ACCESSO EDIFICIO/AREA			
COLLEGAMENTI VERTICALI			
COLLEGAMENTI ORIZZONTALI			
SERVIZI IGIENICI DEDICATI			
SICUREZZA			



PARCO GIOCHI DI VIA CAMBROSOLI

Denominazione	Parco giochi di Via Cambrosoli	Zona	Periferica
Via/Piazza	Via Cambrosoli	Codice identificativo	AV2
Funzione principale	Parco giochi	Vincoli sull'immobile	Nessuno

FOTO



























INQUADRAMENTO TERRITORIALE



LEGENDA

4	Accessibile in autonomia
3	Accessibile con difficoltà
2	Accessibile con accompagnatore/parzialmente accessibile
1	Non accessibile





**RILIEVO CRITICITÀ**

MACRO CATEGORIA	CARATTERISTICHE E CRITICITÀ	CATEGORIA DISABILITÀ	GIUDIZIO
RAGGIUNGIBILITÀ	Assenza di segnaletica informativa esterna Parcheggio riservato sprovvisto di segnaletica orizzontale e verticale Assenza di segnalazione tattilo plantare come linea guida alle persone non vedenti Assenza di segnalazione tattilo-plantare per l'intercettazione di pubblici servizi		3
			4
			2
			4
ACCESSO EDIFICIO/AREA	Assenza di segnalazione tattilo plantare come linea guida alle persone non vedenti Assenza di segnaletica informativa (mappa tattile) e di orientamento su supporto.		4
			4
			2
			4
COLLEGAMENTI VERTICALI	---		---
			---
			---
			---
COLLEGAMENTI ORIZZONTALI	Assenza di percorso/pavimentazione a raso accessibile Assenza di segnalazione tattilo plantare come linea guida alle persone non vedenti Assenza di spazio per la sosta di persona su sedia a ruote o adeguamento dimensionale dello stallo a corredo di seduta preesistente Assenza di fontana accessibile		2
			4
			2
			4
SERVIZI IGIENICI DEDICATI	Assenza di servizio igienico accessibile		1
			1
			1
			1
SICUREZZA	Assenza di impianto di allarme acustico/visivo all'interno dell'intera struttura Assenza di segnaletica informativa esterna		4
			2
			2
			2

**IPOTESI DI INTERVENTO**

	DESCRIZIONE INTERVENTI DI RISOLUZIONE	INTERVENTI STANDARD
RAGGIUNGIBILITÀ	<p>Inserimento di segnaletica informativa e di orientamento</p> <p>Realizzazione di segnaletica orizzontale e verticale a identificazione dello stallo riservato ai sensi del D.M. 236/89</p> <p>Inserimento di segnalazione tattile costituita da fascia trattata a righe parallele</p> <p>Intercettazione del pubblico servizio attraverso la collocazione di adeguata segnaletica tattile plantare sul marciapiede/percorso</p>	<p>Cod. ISC01</p> <p>Cod. ISR04</p> <p>Cod. IL01</p> <p>Cod. IL03</p>
ACCESSO EDIFICIO/AREA	<p>Inserimento di segnalazione tattile costituita da fascia trattata a righe parallele</p> <p>Installazione di mappa tattile quale rappresentazione della planimetria di un ambiente.</p>	<p>Cod. IL01</p> <p>Cod. ILI03</p>
COLLEGAMENTI VERTICALI	---	---
COLLEGAMENTI ORIZZONTALI	<p>Nuova realizzazione di percorso a raso con caratteristiche conformi al D.M. 236/89</p> <p>Inserimento di segnalazione tattile costituita da fascia trattata a righe parallele</p> <p>Ristrutturazione od ampliamento della pavimentazione di corredo a seduta esistente</p> <p>Sostituzione/Installazione di fontana con modello di tipo accessibile</p>	<p>Cod. IPM02</p> <p>Cod. IL01</p> <p>Cod. ISR02</p> <p>Cod. ISR03</p>
SERVIZI IGIENICI DEDICATI	<p>Realizzazione di un servizio igienico a norma del D.M. 236/89</p>	<p>Cod. ISI01</p>
SICUREZZA	<p>Integrazione dell'impianto di allarme acustico presente con installazione di elementi luminosi</p> <p>Inserimento di segnaletica informativa e di orientamento</p>	<p>Cod. IS01</p> <p>Cod. ISC01</p>

**GIUDIZIO COMPLESSIVO SUL LIVELLO DI ACCESSIBILITÀ**

MACRO CATEGORIA CRITICITÀ	RAGGIUNGIBILITÀ	ACCESSO EDIFICIO	COLLEGAMENTI VERTICALI	COLLEGAMENTI ORIZZONTALI	SERVIZI IGIENICI DEDICATI	SICUREZZA
	3	4	---	2	1	4
	4	4	---	4	1	2
	2	2	---	2	1	2
	4	4	---	4	1	2

INDICAZIONI/CRITERI DI PRIORITÀ

	Punteggi assegnabili	Punteggio assegnato
Bene immobile di interesse strategico <small>(valore 1 = altamente strategico; valore 2 = strategico; valore 3 = moderatamente strategico valore 4 = non strategico)</small>	1-4	3
Livello di accessibilità (gravità delle non conformità rilevate)	1-4	2,65
Bene immobile soggetto a interventi edilizi già programmati dall'A.C. <small>(valore 0 a interventi già programmati; valore 1 a interventi non ancora programmati)</small>	0-1	1
Segnalazioni pervenute (da Amministrazione o portatori di interessi) <small>(valore 0 a situazioni segnalate; valore 1 a situazioni non segnalate)</small>	0-1	1
TOTALE PUNTEGGIO		7,65

OSSERVAZIONI FINALI

All'interno del parco sono presenti giochi inclusivi.



MACRO CATEGORIA	FOTOGRAFIE		
RAGGIUNGIBILITÀ			
ACCESSO EDIFICIO/AREA			
COLLEGAMENTI VERTICALI			
COLLEGAMENTI ORIZZONTALI			
SERVIZI IGIENICI DEDICATI			
SICUREZZA			



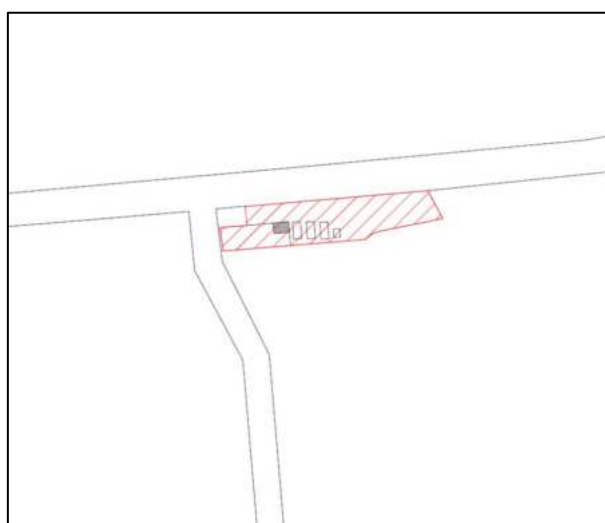
PIAZZOLA ECOLOGICA

Denominazione	Piazzola ecologica	Zona	Periferica
Via/Piazza	Via Campagnola	Codice identificativo	AV3
Funzione principale	Piazzola ecologica	Vincoli sull'immobile	Nessuno

FOTO



























INQUADRAMENTO TERRITORIALE



LEGENDA

4	Accessibile in autonomia
3	Accessibile con difficoltà
2	Accessibile con accompagnatore/parzialmente accessibile
1	Non accessibile





**RILIEVO CRITICITÀ**

MACRO CATEGORIA	CARATTERISTICHE E CRITICITÀ	CATEGORIA DISABILITÀ	GIUDIZIO
RAGGIUNGIBILITÀ	Assenza di segnaletica informativa esterna Assenza di segnalazione tattilo-plantare per l'intercettazione di pubblici servizi Assenza di segnalazione tattilo-plantare per interni come linea guida all'orientamento delle persone non vedenti		4
			4
			2
			3
ACCESSO EDIFICIO/AREA	Assenza di segnaletica informativa (mappa tattile) e di orientamento su supporto		4
			4
			2
			4
COLLEGAMENTI VERTICALI	---		---
			---
			---
			---
COLLEGAMENTI ORIZZONTALI	Assenza di segnalazione tattilo-plantare come linea guida all'orientamento delle persone non vedenti		4
			4
			2
			4
SERVIZI IGIENICI DEDICATI	Assenza di servizio igienico accessibile Assenza di segnaletica informativa (mappa tattile) e di orientamento su supporto		---
			---
			---
			---
SICUREZZA	Assenza di impianto di allarme acustico/visivo all'interno dell'intera struttura Assenza di segnaletica informativa di esodo dalla struttura		---
			---
			---
			---

**IPOTESI DI INTERVENTO**

	DESCRIZIONE INTERVENTI DI RISOLUZIONE	INTERVENTI STANDARD
RAGGIUNGIBILITÀ	Inserimento di segnaletica informativa e di orientamento Intercettazione del pubblico servizio con collocazione di segnaletica tattile plantare sul percorso Inserimento di segnalazione tattile con fascia di larghezza 60 cm trattata a righe parallele	Cod. ISC01 Cod. IL03 Cod. IL01
ACCESSO EDIFICIO/AREA	Installazione di mappa tattile quale rappresentazione della planimetria di un ambiente	Cod. ILI03
COLLEGAMENTI VERTICALI	--	---
COLLEGAMENTI ORIZZONTALI	Inserimento di segnalazione tattile con fascia di larghezza 60 cm trattata a righe parallele	Cod. IL01
SERVIZI IGIENICI DEDICATI	Realizzazione di un servizio igienico a norma del D.M. 236/89 Installazione di mappa tattile quale rappresentazione della planimetria di un ambiente	Cod. ISI01 Cod. ILI03
SICUREZZA	Installazione dell'impianto di allarme acustico presente con installazione di elementi luminosi Inserimento di segnaletica informativa e di orientamento delle vie di esodo	Cod. IS01 Cod. ICO01

**GIUDIZIO COMPLESSIVO SUL LIVELLO DI ACCESSIBILITÀ**

MACRO CATEGORIA CRITICITÀ	RAGGIUNGIBILITÀ	ACCESSO EDIFICIO	COLLEGAMENTI VERTICALI	COLLEGAMENTI ORIZZONTALI	SERVIZI IGIENICI DEDICATI	SICUREZZA
	4	4	---	4	---	---
	4	4	---	4	---	---
	2	2	---	2	---	---
	3	4	---	4	---	---

INDICAZIONI/CRITERI DI PRIORITÀ

	Punteggi assegnabili	Punteggio assegnato
Bene immobile di interesse strategico <small>(valore 1 = altamente strategico; valore 2 = strategico; valore 3 = moderatamente strategico valore 4 = non strategico)</small>	1-4	4
Livello di accessibilità (gravità delle non conformità rilevate)	1-4	3,42
Bene immobile soggetto a interventi edilizi già programmati dall'A.C. <small>(valore 0 a interventi già programmati; valore 1 a interventi non ancora programmati)</small>	0-1	1
Segnalazioni pervenute (da Amministrazione o portatori di interessi) <small>(valore 0 a situazioni segnalate; valore 1 a situazioni non segnalate)</small>	0-1	1
TOTALE PUNTEGGIO		9,42

OSSERVAZIONI FINALI

--



MACRO CATEGORIA	FOTOGRAFIE		
RAGGIUNGIBILITÀ			
ACCESSO EDIFICIO/AREA			
COLLEGAMENTI VERTICALI			
COLLEGAMENTI ORIZZONTALI			
SERVIZI IGIENICI DEDICATI			
SICUREZZA			



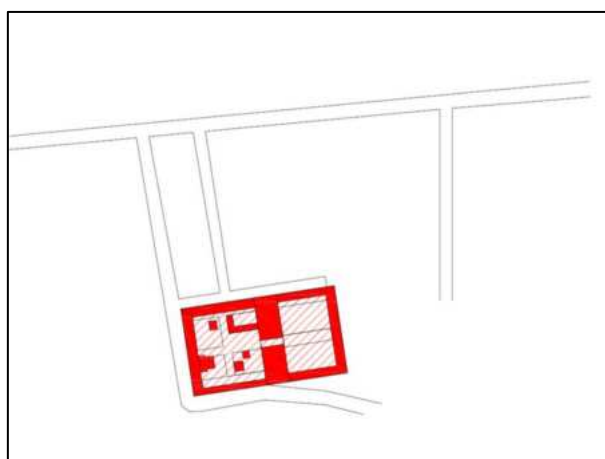
CIMITERO

Denominazione	Cimitero	Zona	Periferica
Via/Piazza	Via Campagnola	Codice identificativo	C1
Funzione principale	Cimitero	Vincoli sull'immobile	Soprintendenza BBAA

FOTO



INQUADRAMENTO TERRITORIALE



LEGENDA

4	Accessibile in autonomia
3	Accessibile con difficoltà
2	Accessibile con accompagnatore/parzialmente accessibile
1	Non accessibile

**RILIEVO CRITICITÀ**

MACRO CATEGORIA	CARATTERISTICHE E CRITICITÀ	CATEGORIA DISABILITÀ	GIUDIZIO
RAGGIUNGIBILITÀ	Parcheggio riservato sprovvisto di segnaletica orizzontale e verticale Assenza di segnalazione tattilo plantare come linea guida alle persone non vedenti Assenza di segnalazione tattilo-plantare per l'intercettazione di pubblici servizi		3
			4
			2
			3
ACCESSO EDIFICIO/AREA	Assenza di segnalazione tattilo plantare ad inizio e fine rampa/scale (attenzione/ servizio/pericolo valicabile) Assenza di segnaletica informativa (mappa tattile) e di orientamento su supporto.		4
			4
			2
			4
COLLEGAMENTI VERTICALI	---		---





COLLEGAMENTI ORIZZONTALI	Assenza di segnalazione tattilo plantare come linea guida alle persone non vedenti Assenza di fontana accessibile		4
			4
			2
			4
SERVIZI IGIENICI DEDICATI	Assenza di segnaletica informativa e di orientamento Presenza di serramento interno non adeguato Assenza di servizio igienico accessibile al piano Assenza di segnaletica informativa (mappa tattile) e di orientamento su supporto		1
			4
			2
			3
SICUREZZA	Assenza di personale formato sulla gestione dell'emergenza in presenza di persone con esigenze specifiche (disabilità motoria, sensoriale e cognitiva) Assenza di impianto di allarme acustico/visivo all'interno dell'intera struttura Assenza di segnaletica informativa di esodo dalla struttura		3
			2
			2
			3



IPOTESI DI INTERVENTO

	DESCRIZIONE INTERVENTI DI RISOLUZIONE	INTERVENTI STANDARD
RAGGIUNGIBILITÀ	Realizzazione di segnaletica orizzontale e verticale a identificazione dello stallo riservato ai sensi del D.M. 236/89 Nuova realizzazione di percorso a raso con caratteristiche conformi al D.M. 236/89 Inserimento di segnalazione tattile costituita da fascia trattata a righe parallele	Cod. ISR04 Cod. IL01 Cod. IL03
ACCESSO EDIFICIO/AREA	Inserimento di segnalazione tattile plantare costituita da fascia di larghezza 40 cm indicazione di pericolo valicabile Installazione di mappa tattile quale rappresentazione della planimetria di un ambiente	Cod. IL02 Cod. ILI03
COLLEGAMENTI VERTICALI	---	---
COLLEGAMENTI ORIZZONTALI	Inserimento di segnalazione tattile costituita da fascia trattata a righe parallele Sostituzione/installazione di fontana con modello di tipo accessibile	Cod. IL01 Cod. ISR03
SERVIZI IGIENICI DEDICATI	Inserimento di segnaletica informativa e di orientamento Sostituzione di serramento esistente Realizzazione di un servizio igienico a norma del D.M. 236/89 Installazione di mappa tattile quale rappresentazione della planimetria di un ambiente	Cod. ICO01 Cod. ISE01 Cod. ISI01 Cod. ILI03
SICUREZZA	Formare un numero adeguato di lavoratori sulla gestione delle procedure di emergenza ed evacuazione in presenza di persone con esigenze specifiche (disabilità motoria, sensoriale e cognitiva e sulla LIS) Installazione dell'impianto di allarme acustico presente con installazione di elementi luminosi Inserimento di segnaletica informativa e di orientamento delle vie di esodo	--- Cod. IS01 Cod. ICO01

**GIUDIZIO COMPLESSIVO SUL LIVELLO DI ACCESSIBILITÀ**

MACRO CATEGORIA CRITICITÀ	RAGGIUNGIBILITÀ	ACCESSO EDIFICIO	COLLEGAMENTI VERTICALI	COLLEGAMENTI ORIZZONTALI	SERVIZI IGIENICI DEDICATI	SICUREZZA
	3	4	---	4	1	3
	4	4	---	4	4	2
	2	2	---	2	2	2
	3	4	---	4	3	3







INDICAZIONI/CRITERI DI PRIORITÀ

	Punteggi assegnabili	Punteggio assegnato
Bene immobile di interesse strategico <small>(valore 1 = altamente strategico; valore 2 = strategico; valore 3 = moderatamente strategico valore 4 = non strategico)</small>	1-4	2
Livello di accessibilità (gravità delle non conformità rilevate)	1-4	3,00
Bene immobile soggetto a interventi edilizi già programmati dall'A.C. <small>(valore 0 a interventi già programmati; valore 1 a interventi non ancora programmati)</small>	0-1	1
Segnalazioni pervenute (da Amministrazione o portatori di interessi) <small>(valore 0 a situazioni segnalate; valore 1 a situazioni non segnalate)</small>	0-1	1
TOTALE PUNTEGGIO		7,00

OSSERVAZIONI FINALI

Si segnala che non è stato possibile accedere ai servizi igienici in quanto chiusi. Per tale motivo viene indicata l'assenza di servizio igienico accessibile, identificata con il cod. ISI01.



MACRO CATEGORIA	FOTOGRAFIE		
RAGGIUNGIBILITÀ			
ACCESSO EDIFICIO/AREA			
COLLEGAMENTI VERTICALI			
COLLEGAMENTI ORIZZONTALI			
SERVIZI IGIENICI DEDICATI			
SICUREZZA			

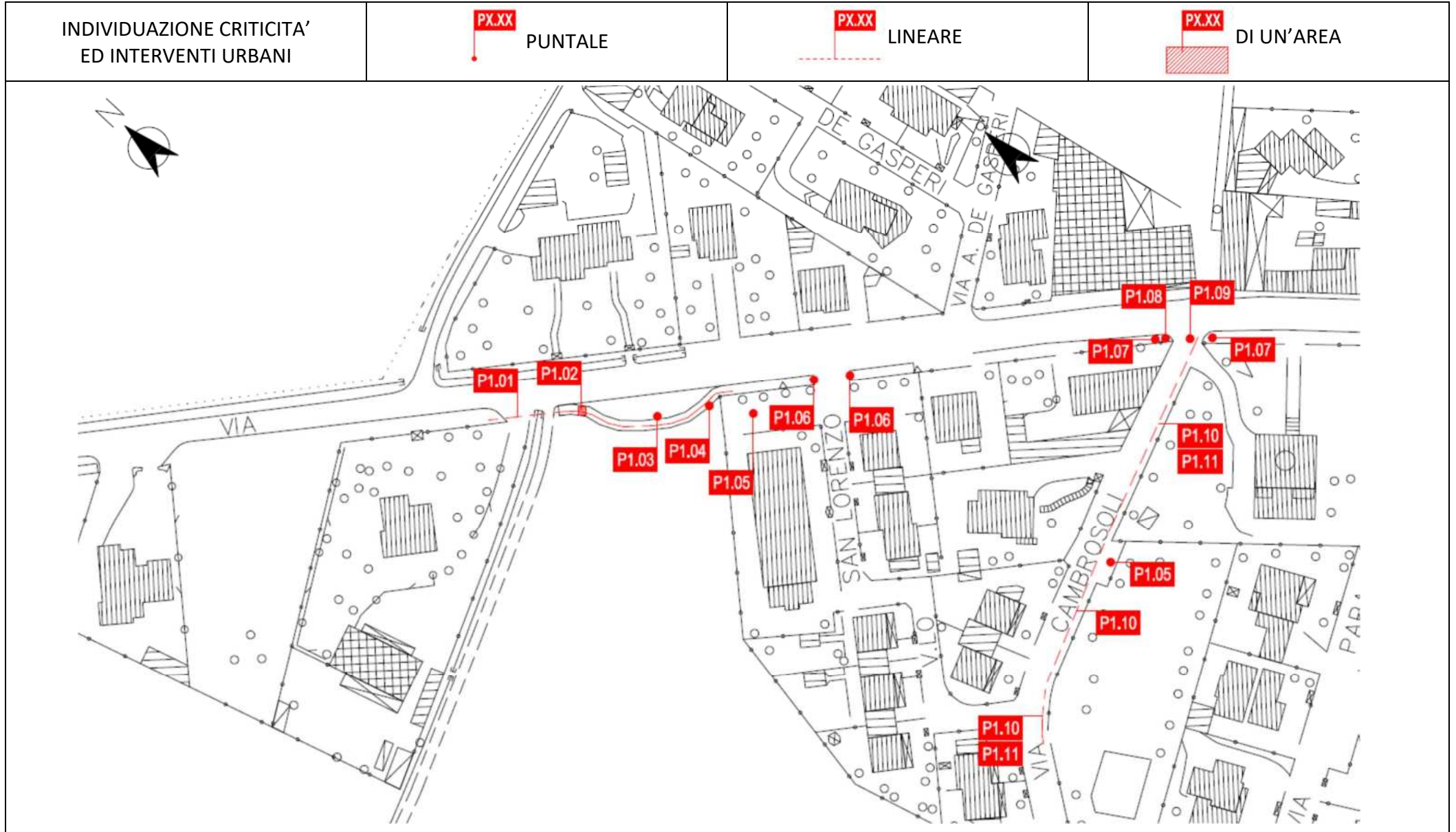


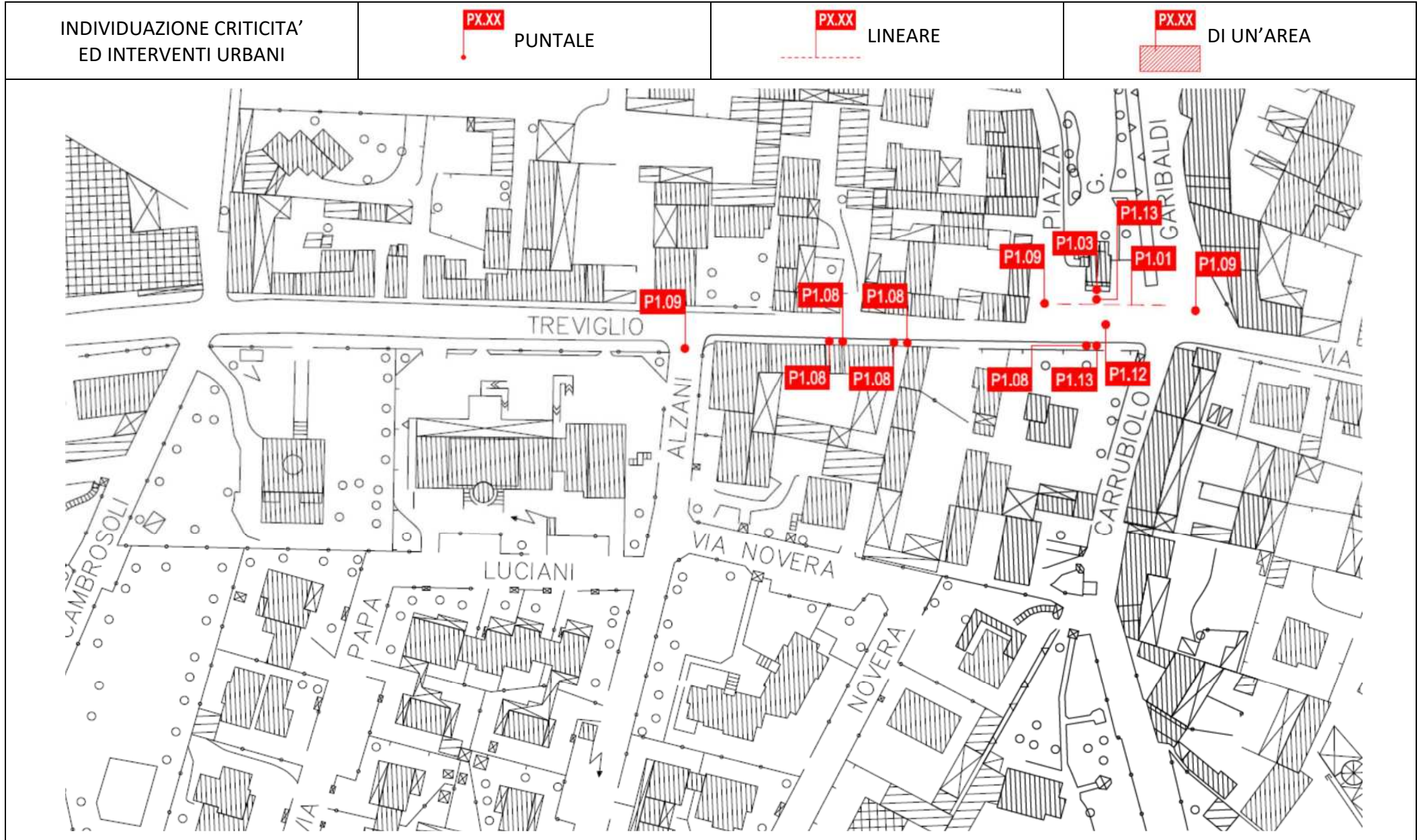
PERCORSO 1

Denominazione Percorso	n.1	Zona	Nord-Ovest
Via/Piazza	Via Treviglio Via Cambrosoli (parte)	Codice identificativo	P1

INQUADRAMENTO TERRITORIALE con indicazione di origine e destinazione percorso














RILIEVO CRITICITÀ

COD.	CRITICITÀ	FOTO	CATEGORIA DISABILITÀ	GIUDIZIO	CODICE INTERVENTO
P1.01	Assenza di segnalazione tattilo plantare come linea guida alle persone non vedenti			4	Cod. IL01
				4	
				2	
				4	
P1.02	Percorso a raso con sconnessioni puntuali, buche, mancata finitura, deformazioni della pavimentazione			2	Cod. IPM03
				4	
				2	
				4	
P1.03	Assenza di segnalazione tattilo-plantare per l'intercettazione di pubblici servizi			4	Cod. IL03
				4	
				2	
				4	
P1.04	Assenza di spazio per la sosta di persona su sedia a ruote o adeguamento dimensionale dello stallo a corredo di seduta preesistente			3	Cod. ISR02
				4	
				4	
				4	
P1.05	Parcheggio riservato sprovvisto di segnaletica orizzontale e verticale			3	Cod. ISR04
				4	
				2	
				3	
P1.06	Assenza di segnalazione tattile per non vedenti (intercettazione attraversamento)			4	Cod. IL05
				4	
				2	
				4	



P1.07	Presenza di ostacolo costituito da base fissa a corredo di indicazione segnaletica o cartello pubblicitario o cartello di fermata autobus			2	Cod. IPM11
				4	
				2	
				4	
P1.08	Presenza di porzione di percorso/marciapiede con pendenza eccessiva			2	Cod. ID04
				4	
				4	
				4	
P1.09	Assenza di attraversamento pedonale a raso compreso di segnaletica podo-tattile			3	Cod. IAP01
				4	
				2	
				3	
P1.10	Assenza di protezione/segnalazione del percorso pedonale			3	Cod. IPM05
				4	
				2	
				4	
P1.11	Presenza di marciapiede/ percorso con dimensioni non accessibili (< 90 cm)			2	Cod. IPM07
				4	
				2	
				4	
P1.12	Inadeguatezza di impianto semaforico esistente per assenza segnalazione acustica			3	Cod. IAP03
				2	
				2	
				3	



P1.13	Assenza di segnalazione tattile per non vedenti in prossimità di attraversamento pedonale posto in senso ortogonale al senso di marcia			4	Cod. IL04
				4	
				2	
				4	

**GIUDIZIO COMPLESSIVO SUL LIVELLO DI ACCESSIBILITÀ**

MACRO CATEGORIA CRITICITÀ	
	3
	4
	2
	4

LEGENDA

4	Accessibile in autonomia
3	Accessibile con difficoltà
2	Accessibile con accompagnatore/parzialmente accessibile
1	Non accessibile

INDICAZIONI/CRITERI DI PRIORITÀ

	Punteggi assegnabili	Punteggio assegnato
Percorso di interesse strategico <small>(valore 1 = altamente strategico; valore 2 = strategico; valore 3 = moderatamente strategico valore 4 = non strategico)</small>	1-4	1
Livello di accessibilità (votazione media livello di accessibilità)	1-4	3,25
Percorso soggetto a interventi edilizi già programmati dall'A.C. <small>(valore 0 a interventi già programmati; valore 1 a interventi non ancora programmati)</small>	0-1	1
Segnalazioni pervenute (da Amministrazione o portatori di interessi) <small>(valore 0 a situazioni segnalate; valore 1 a situazioni non segnalate)</small>	0-1	1
TOTALE PUNTEGGIO		6,25

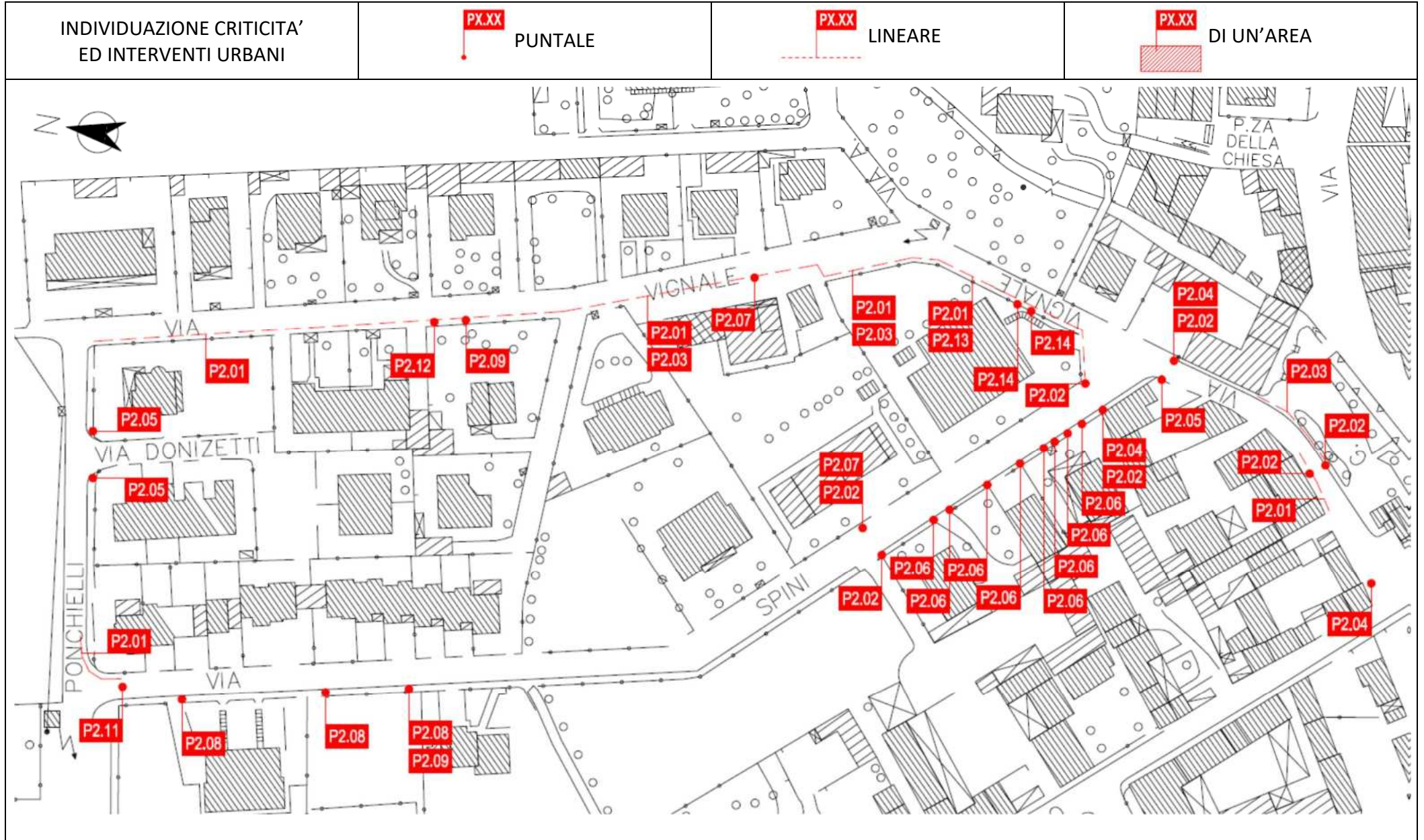


PERCORSO 2

Denominazione Percorso	n.2	Zona	Centro-Nord
Via/Piazza	Via Vignale Via Spini Via Ponchielli (parte)	Codice identificativo	P2

INQUADRAMENTO TERRITORIALE con indicazione di origine e destinazione percorso







RILIEVO CRITICITÀ

COD.	CRITICITÀ	FOTO	CATEGORIA DISABILITÀ	GIUDIZIO	CODICE INTERVENTO
P2.01	Presenza di marciapiede/ percorso con dimensioni non accessibili (< 90 cm)			2	Cod. IPM07
				4	
				2	
				4	
P2.02	Assenza di segnalazione tattile per non vedenti in prossimità di attraversamento pedonale posto in senso ortogonale al senso di marcia			4	Cod. IL04
				4	
				2	
				4	
P2.03	Assenza di segnalazione tattile plantare come linea guida alle persone non vedenti			4	Cod. IL01
				4	
				2	
				4	
P2.04	Presenza su percorso pedonale di dislivello causato da gradino/i di altezza complessiva 2,5/30 cm in corrispondenza di un attraversamento pedonale			1	Cod. ID01
				4	
				2	
				4	
P2.05	Assenza di segnalazione tattile per non vedenti (intercettazione attraversamento)			4	Cod. IL05
				4	
				2	
				4	
P2.06	Presenza di porzione di percorso/marciapiede con pendenza eccessiva			2	Cod. ID04
				4	
				3	
				4	



P2.07	Assenza di segnalazione tattilo-plantare per l'intercettazione di pubblici servizi			4	Cod. IL03
				4	
				2	
				4	
P2.08	Presenza di pendenza trasversale eccessiva			3	Cod. IPM12
				4	
				3	
				4	
P2.09	Percorso a raso con sconnessioni puntuali, buche, mancata finitura, deformazioni della pavimentazione			2	Cod. IPM03
				4	
				2	
				4	
P2.10	Presenza di sconnessioni e deformazioni diffuse di porzioni della pavimentazione esistente			3	Cod. IPM01
				4	
				3	
				4	
P2.11	Assenza di attraversamento pedonale a raso compreso di segnaletica podo-tattile			3	Cod. IAP01
				4	
				2	
				3	
P2.12	Presenza disconnessione in corrispondenza di pozzetto o chiusino			2	Cod. IPM04
				4	
				2	
				4	



P2.13	Assenza di segnalazione/ protezione del percorso pedonale			3	Cod. IPM05
				4	
				2	
				4	
P2.14	Presenza di ostacolo/restringimento del percorso			3	Cod. IPM06
				4	
				2	
				4	

**GIUDIZIO COMPLESSIVO SUL LIVELLO DI ACCESSIBILITÀ**

MACRO CATEGORIA CRITICITÀ	
	3
	4
	2
	4

LEGENDA

4	Accessibile in autonomia
3	Accessibile con difficoltà
2	Accessibile con accompagnatore/parzialmente accessibile
1	Non accessibile

INDICAZIONI/CRITERI DI PRIORITÀ

	Punteggi assegnabili	Punteggio assegnato
Percorso di interesse strategico <small>(valore 1 = altamente strategico; valore 2 = strategico; valore 3 = moderatamente strategico valore 4 = non strategico)</small>	1-4	1
Livello di accessibilità (votazione media livello di accessibilità)	1-4	3,25
Percorso soggetto a interventi edilizi già programmati dall'A.C. <small>(valore 0 a interventi già programmati; valore 1 a interventi non ancora programmati)</small>	0-1	1
Segnalazioni pervenute (da Amministrazione o portatori di interessi) <small>(valore 0 a situazioni segnalate; valore 1 a situazioni non segnalate)</small>	0-1	1
TOTALE PUNTEGGIO		6,25

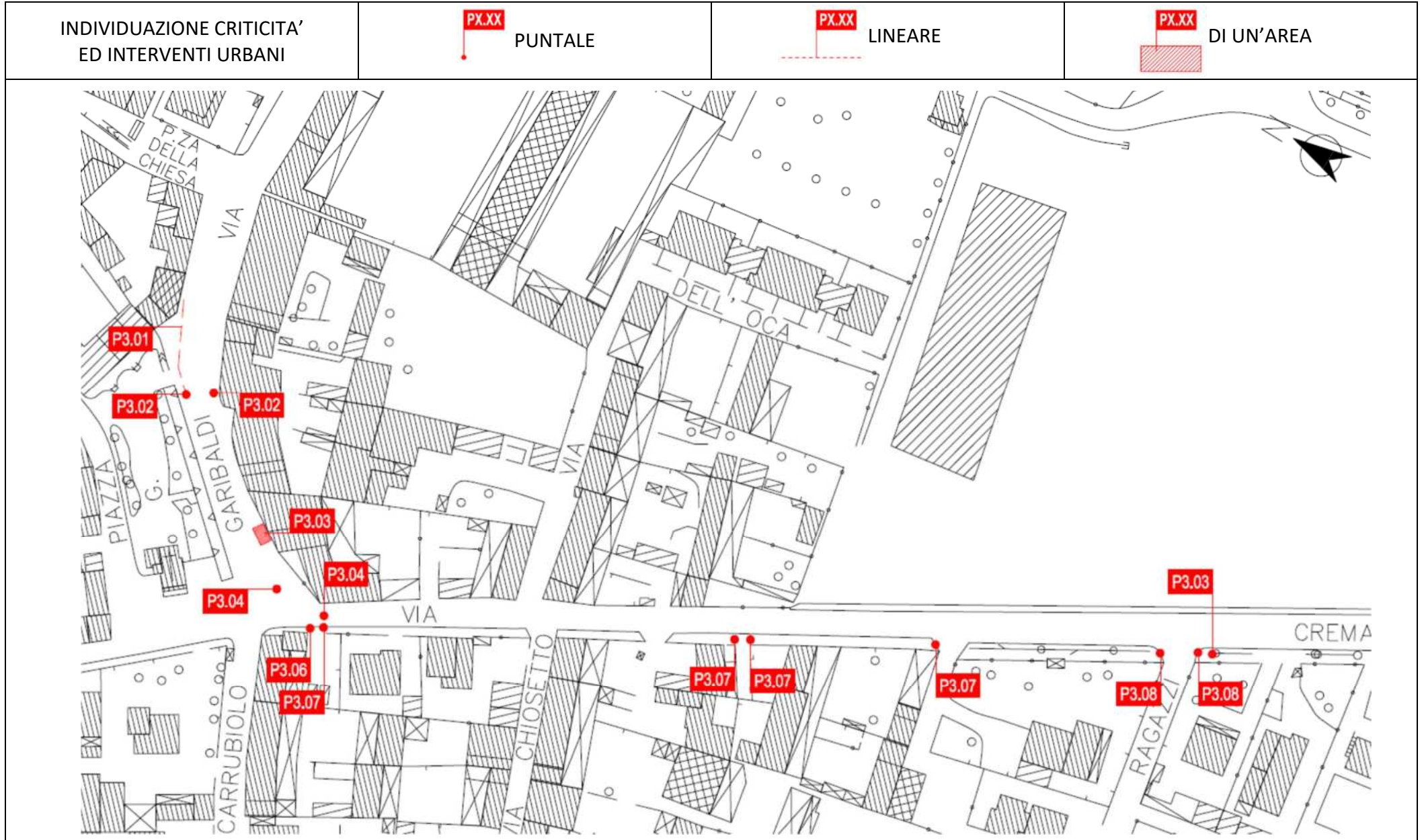


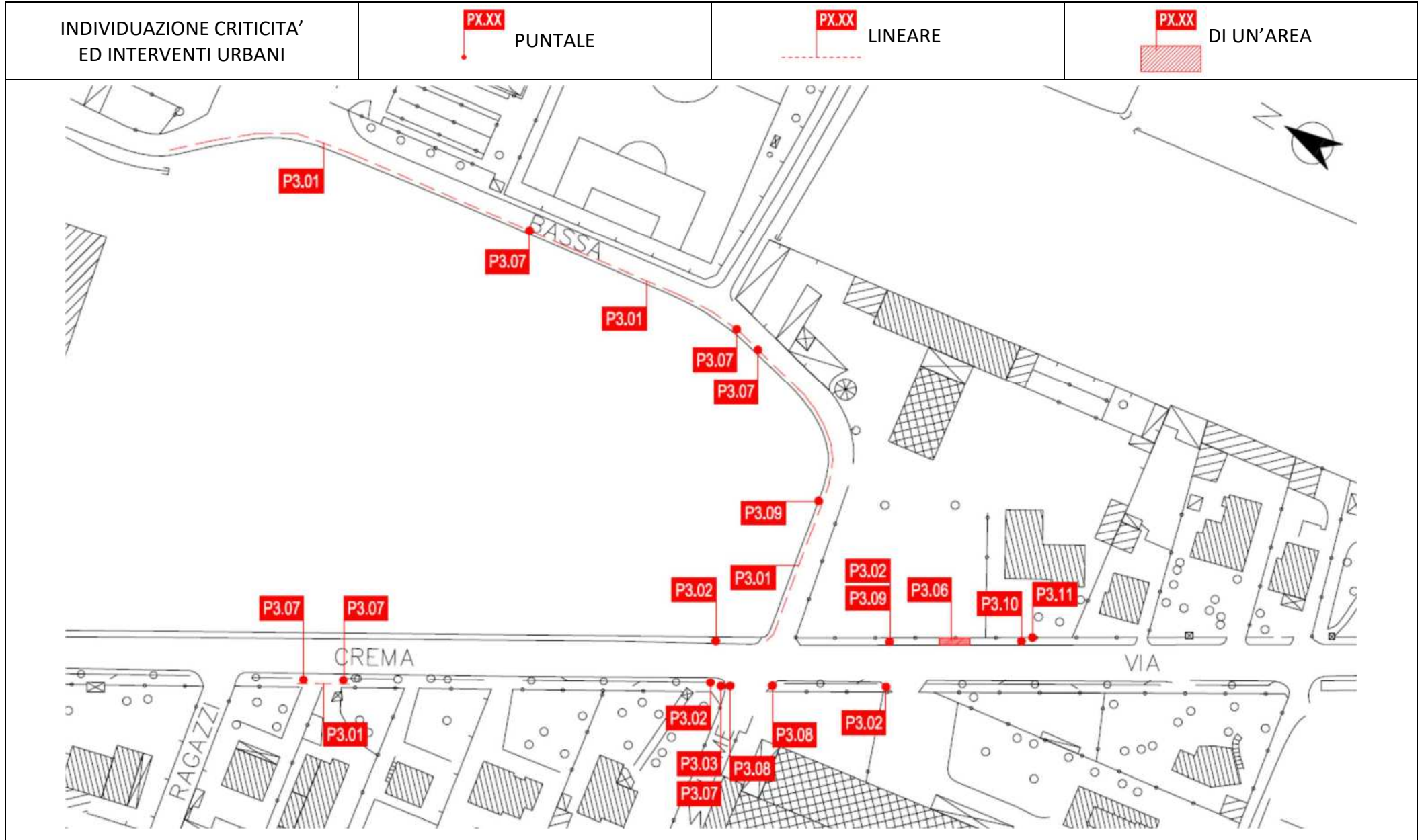
PERCORSO 3

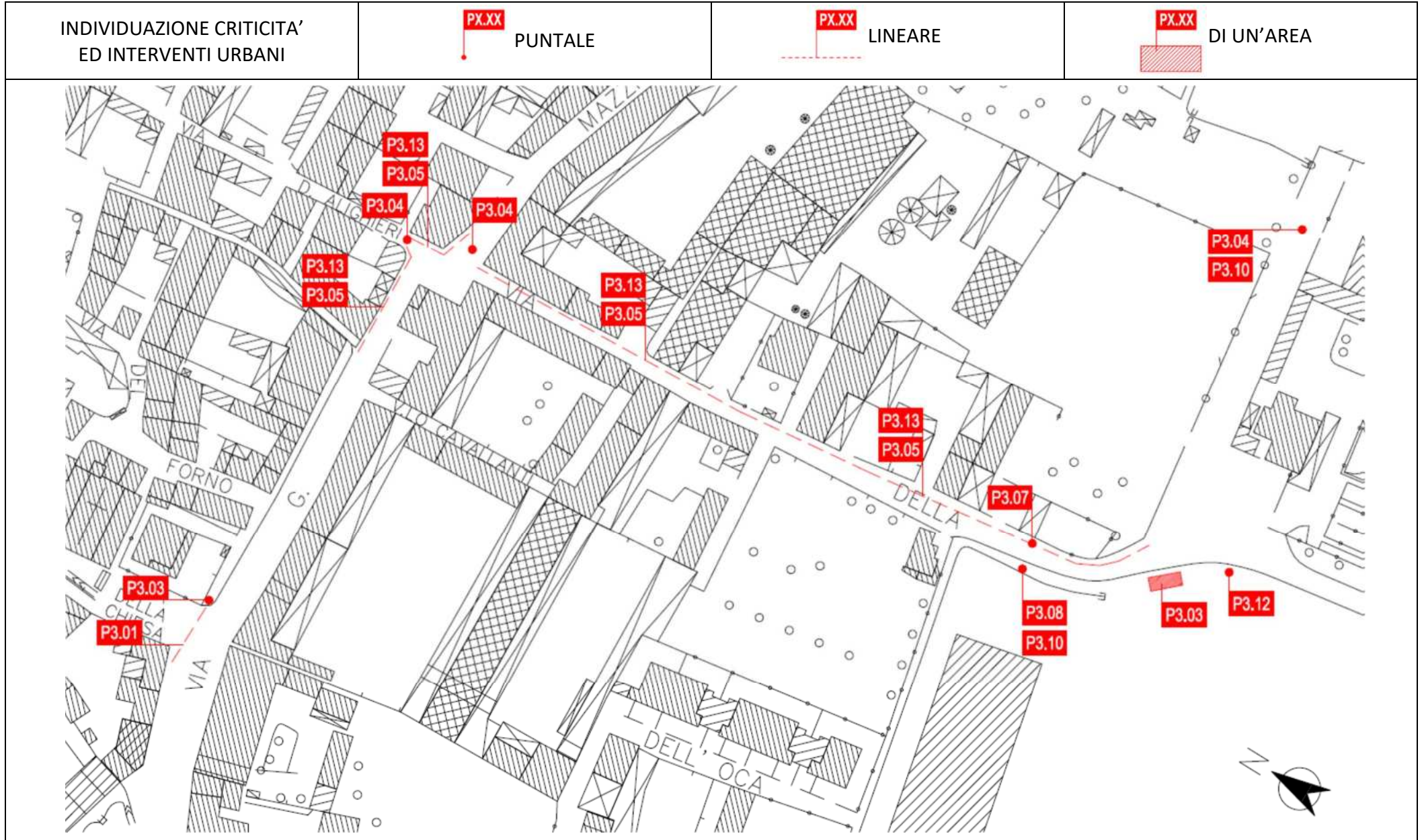
Denominazione Percorso	n.3	Zona	Centro-Sud
Via/Piazza	Via Mazzini (parte) Via della Bassa Via Treviglio	Codice identificativo	P3

INQUADRAMENTO TERRITORIALE con indicazione di origine e destinazione percorso











RILIEVO CRITICITÀ

COD.	CRITICITÀ	FOTO	CATEGORIA DISABILITÀ	GIUDIZIO	CODICE INTERVENTO
P3.01	Assenza di segnalazione tattile plantare come linea guida alle persone non vedenti			4	Cod. IL01
				4	
				2	
				4	
P3.02	Assenza di segnalazione tattile per non vedenti in prossimità di attraversamento pedonale posto in senso ortogonale al senso di marcia			4	Cod. IL04
				4	
				2	
				4	
P3.03	Percorso a raso con sconnessioni puntuali, buche, mancata finitura, deformazioni della pavimentazione			2	Cod. IPM03
				4	
				2	
				4	
P3.04	Assenza di attraversamento pedonale a raso compreso di segnaletica podo-tattile			3	Cod. IAP01
				4	
				2	
				3	
P3.05	Presenza di marciapiede/ percorso con dimensioni non accessibili (< 90 cm)			2	Cod. IPM07
				4	
				2	
				4	
P3.06	Presenza di sconnessioni e deformazioni diffuse di porzioni della pavimentazione esistente			3	Cod. IPM01
				4	
				3	
				4	



P3.07	Presenza di porzione di percorso/marciapiede con pendenza eccessiva			2	Cod. ID04
				4	
				4	
				4	
P3.08	Assenza di segnalazione tattile per non vedenti (intercettazione attraversamento)			4	Cod. IL05
				4	
				2	
				4	
P3.09	Presenza di pendenza trasversale eccessiva			3	Cod. IPM12
				4	
				3	
				4	
P3.10	Assenza di segnalazione tattilo-plantare per l'intercettazione di pubblici servizi			4	Cod. IL03
				4	
				2	
				4	
P3.11	Presenza su percorso pedonale di dislivello causato da gradino/i di altezza complessiva 2,5/30 cm			2	Cod. ID02
				4	
				2	
				4	
P3.12	Presenza di ostacolo/restringimento del percorso			3	Cod. IPM06
				4	
				2	
				4	



P2.13	Assenza di protezione del percorso pedonale			3	Cod. IPM05
				4	
				2	
				4	

**GIUDIZIO COMPLESSIVO SUL LIVELLO DI ACCESSIBILITÀ**

MACRO CATEGORIA CRITICITÀ	
	3
	4
	2
	4

LEGENDA

4	Accessibile in autonomia
3	Accessibile con difficoltà
2	Accessibile con accompagnatore/parzialmente accessibile
1	Non accessibile

INDICAZIONI/CRITERI DI PRIORITÀ

	Punteggi assegnabili	Punteggio assegnato
Percorso di interesse strategico <small>(valore 1 = altamente strategico; valore 2 = strategico; valore 3 = moderatamente strategico valore 4 = non strategico)</small>	1-4	1
Livello di accessibilità (votazione media livello di accessibilità)	1-4	3,25
Percorso soggetto a interventi edilizi già programmati dall'A.C. <small>(valore 0 a interventi già programmati; valore 1 a interventi non ancora programmati)</small>	0-1	1
Segnalazioni pervenute (da Amministrazione o portatori di interessi) <small>(valore 0 a situazioni segnalate; valore 1 a situazioni non segnalate)</small>	0-1	1
TOTALE PUNTEGGIO		6,25

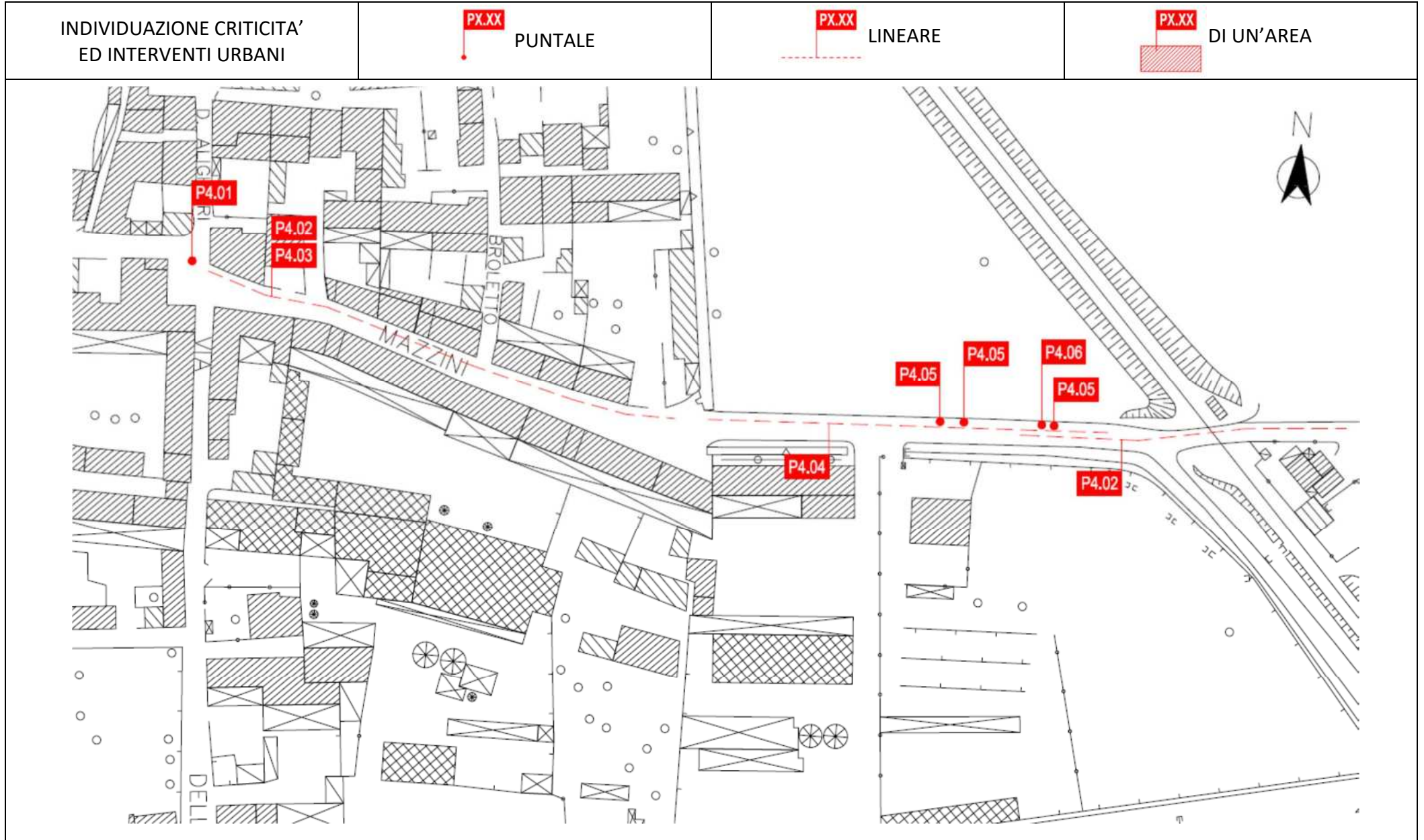


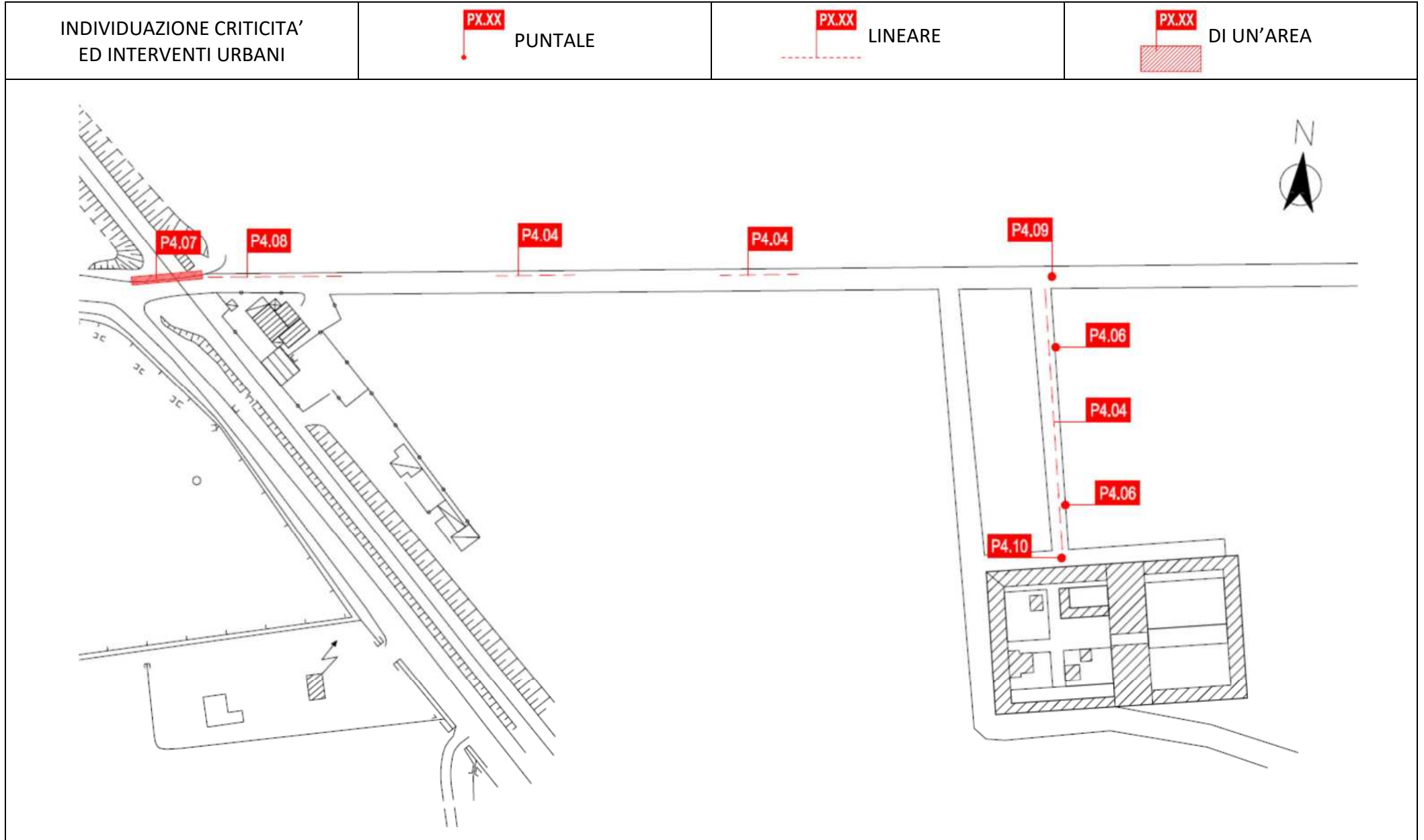
PERCORSO 4

Denominazione Percorso	n.4	Zona	Est
Via/Piazza	Via Mazzini (parte) Via Cremosano (parte)	Codice identificativo	P4

INQUADRAMENTO TERRITORIALE con indicazione di origine e destinazione percorso







































RILIEVO CRITICITÀ

COD.	CRITICITÀ	FOTO	CATEGORIA DISABILITÀ	GIUDIZIO	CODICE INTERVENTO
P4.01	Assenza di segnaletica informativa esterna			3	Cod. ISC01
				3	
				4	
				2	
P4.02	Assenza di protezione/segnalazione del percorso pedonale			3	Cod. IPM05
				4	
				2	
				4	
P4.03	Presenza di marciapiede/ percorso con dimensioni non accessibili (< 90 cm)			2	Cod. IPM07
				4	
				2	
				4	
P4.04	Assenza di segnalazione tattile plantare come linea guida alle persone non vedenti			4	Cod. IL01
				4	
				2	
				4	
P4.05	Presenza di porzione di percorso/marciapiede con pendenza eccessiva			2	Cod. ID04
				4	
				4	
				4	
P4.06	Assenza di spazio per la sosta di persona su sedia a ruote o adeguamento dimensionale dello stallone a corredo di seduta preesistente			3	Cod. ISR02
				4	
				4	
				4	



P4.07	Assenza di percorso/pavimentazione a raso accessibile			2	Cod. IPM02
				4	
				2	
				4	
P4.08	Assenza di protezione/ segnalazione del percorso pedonale e Presenza di porzione di percorso/marciapiede con pendenza eccessiva Vista la peculiarità della situazione è necessario predisporre un progetto specifico. Non sono applicabili le soluzioni standard.			1	Cod. IPM02 Cod. IPM05 Cod. ID04
				1	
				1	
				1	
P4.09	Assenza di attraversamento pedonale a raso compreso di segnaletica podo-tattile			3	Cod. IAP01
				4	
				2	
				3	
P4.10	Assenza di segnalazione tattilo-plantare per l'intercettazione di pubblici servizi			4	Cod. IL03
				4	
				2	
				4	

**GIUDIZIO COMPLESSIVO SUL LIVELLO DI ACCESSIBILITÀ**

MACRO CATEGORIA CRITICITÀ	
	3
	4
	3
	3

LEGENDA

4	Accessibile in autonomia
3	Accessibile con difficoltà
2	Accessibile con accompagnatore/parzialmente accessibile
1	Non accessibile

INDICAZIONI/CRITERI DI PRIORITÀ

	Punteggi assegnabili	Punteggio assegnato
Percorso di interesse strategico <small>(valore 1 = altamente strategico; valore 2 = strategico; valore 3 = moderatamente strategico valore 4 = non strategico)</small>	1-4	1
Livello di accessibilità (votazione media livello di accessibilità)	1-4	3,25
Percorso soggetto a interventi edilizi già programmati dall'A.C. <small>(valore 0 a interventi già programmati; valore 1 a interventi non ancora programmati)</small>	0-1	1
Segnalazioni pervenute (da Amministrazione o portatori di interessi) <small>(valore 0 a situazioni segnalate; valore 1 a situazioni non segnalate)</small>	0-1	1
TOTALE PUNTEGGIO		6,25