

Comune di CREMOSANO

DOCUMENTO DI PIANO

quadro conoscitivo e orientativo

UNITA' DI RILIEVO DEL NUCLEO DI ANTICA FORMAZIONE

ELABORATO
DP 7

SCALA: 1 : 1.000 dicembre 2009

PROGETTISTA: arch. Paolo Monaci
COLLABORATRICE: dott.sa Livia Severgnini

STUDI DI SETTORE :

Studio geologico; Reticolo Idrico Minore; Dott. geologo Serra
Valutazione Ambientale Strategica; studio AGRITER - dottori agronomi associati Dott. G.Battista Merigo; Dott. Roberto De Ponti SCRIP s.p.a. (Ing. Nichetti Adriano)



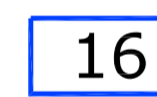

IL RESPONSABILE DEL PROCEDIMENTO

IL SINDACO

ADOTTATO CON DELIBERA C.C. n° del
PUBBLICATO il
APPROVATO DAL C.C. CON DELIBERA n° del
PUBBLICATO SUL BURL n° del

studio arch. Paolo Monaci - Crema - via IV Novembre 8 - tel/fax 0373/83591 - e-mail: paolo.monaci@italcalnet.it

LEGENDA

-  NUCLEO DI ANTICA FORMAZIONE
-  INDIVIDUAZIONE ZONE D'INDAGINE
-  INDIVIDUAZIONE UNITA' DI RILIEVO
-  EDIFICATO

**INDIVIDUAZIONE CENTRO STORICO
PRIMA LEVATA DELL'I.G.M. anno 1889**

